

Государственный комитет по делам архивов Челябинской области
Объединенный государственный архив Челябинской области

**Южный Урал и Зауралье
в картах и планах.
XVIII век**

Комплект карт и планов

Челябинск
2025

УДК 94(470.55)«17»(084.3-566)

ББК 63.3(235.55)51я6

Ю19

Издано при поддержке Правительства Челябинской области

Редакционная коллегия:

С. М. Иванов, кандидат исторических наук (председатель),

Н. А. Антипин, кандидат исторических наук,

М. А. Базанов, кандидат исторических наук,

И. И. Вишев, кандидат исторических наук,

Н. В. Глухих, доктор филологических наук,

С. А. Кусков, кандидат исторических наук,

А. Н. Лымаев, кандидат исторических наук

Составитель:

Н. А. Антипин, кандидат исторических наук

Южный Урал и Зауралье в картах и планах. XVIII век : комплект
Ю19 карт и планов / сост., науч. ред. Н. А. Антипин. — Челябинск, 2025. —
25 л. + 20 с.

ISBN 978-5-6052948-4-9

Издание включает 25 карт и планов Южного Урала и Зауралья XVIII века: самый ранний документ датирован 1733 годом, самый поздний — 1784 годом. Публикуемые карты и планы хранятся в фондах Российского государственного военно-исторического архива, Российского государственного архива Военно-морского флота, Российского государственного архива древних актов, Российского государственного исторического архива. Карты фиксируют процесс освоения региона, строительства укрепленных поселений на пограничной линии, административно-территориального устройства; планы позволяют представить планировку крепостей.

УДК 94(470.55)«17»(084.3-566)

ББК 63.3(235.55)51я6

ISBN 978-5-6052948-4-9

© Антипин Н. А., составление, 2025

© Объединенный государственный
архив Челябинской области, 2025

Перечень карт и планов

1. Чертеж к челобитной крестьянина Крутихинской слободы села Ук-сянского Степана Ильича Кузнецова с товарищами с указанием мест на берегах рек Уй, Увелька, Миасс, озера Чебаркуль, удобных для строения населенных пунктов. 1733 год
2. Карта рекам Исети, Синаре, Тоболу и впадающим в них рекам, озерам Уфимского, Екатеринбургского и Тобольского ведомств. 1735 год
3. План Кызылташской крепости. 1736 год
4. План Миасской крепости. 1736 год
5. План Чебаркульской крепости. 1736 год
6. План Коневской крепости. 1736 год
7. План Челябинской крепости. 1736 год
8. Карта Екатеринбургского и Тобольского ведомств, Уфимского уезда с указанием маршрута следования полковника Алексея Тевкелева через вновь построенные крепости. 1736 год
9. Карта Южного Зауралья с указанием мест, определенных под строительство новых крепостей. 1737 год
10. Карта Закамской стороны, Уфимский и Исетской провинций, Оренбургской пограничной линии. 1737 год
11. Карта Казанской и Сибирской губерний, степи севернее Каспийского и Аральского морей. 1742 год
12. План Уйской крепости. 1742 год
13. Карта Казанской, Оренбургской и Сибирской губерний, степи севернее Каспийского и Аральского морей. 1755 год
14. Карта Исетской провинции. 1760-е годы
15. План Степной крепости. 1773 год
16. Карта Уйской пограничной линии. 1776 год
17. Карта Оренбургской и Сибирской укреплённых линий. 1783 год
18. План Кизильской крепости. 1784 год
19. План Магнитной крепости. 1784 года
20. План Верхнеуральской крепости. 1784 год
21. План Уклы-Карагайской крепости. 1784 год
22. План Троицкой крепости. 1784 год
23. План Каракульской крепости. 1784 год
24. План Крутоярской крепости. 1784 год
25. План города Челябинска. 1784 год

Предисловие

Карты, планы, чертежи — бесценный исторический источник, позволяющий реконструировать процесс заселения и освоения территории, ее изучения и формирования топонимики, а также визуализировать далекое прошлое.

История современной Челябинской области началась в 1934 году, но этому событию предшествовали многие века и смена народов, в результате которой сформировалась пестрая этническая палитра региона, освоение богатств края тюрками и русскими крестьянами, возведение предприятий заводчиками и превращение Южного Урала в металлургический центр страны.

Первые люди на Южном Урале поселились 300 тысяч лет назад, в каменном веке, осваивали природные богатства в эпоху бронзы, раннем железном веке и Средневековье. Эта территория, населенная тюркскими народами, входила в состав Сибирского ханства и Ногайской орды. Во второй половине XVI — первой половине XVIII века произошло постепенное включение южноуральских земель в Московское государство. В XVII веке запад современной Челябинской области относился к Казанскому уезду, а восток — к Тобольскому уезду. После губернской реформы Петра Великого границы регионов вновь изменились, Южный Урал и Зауралье были разделены между Уфимской провинцией Казанской губернии и Тобольской провинцией Сибирской губернии, часть территории подчинялась Екатеринбургскому ведомству, где уже строились и работали первые заводы. Прототипом современной Челябинской области стала Исетская провинция, образованная в 1737 году. К Исетской провинции отошли Окуневский, Шадринский и Исетский дистрикты, а также «все зауральские башкирцы по реку Аи и вершины Яика». В каждом дистрикте действовала своя управительская канцелярия, а во главе провинции стоял воевода. Челябинская крепость не сразу, но стала столицей региона, получила статус города и выделилась из других укреплений крепостей.

Издание включает 25 карт и планов, которые делятся на несколько блоков. *Первый блок* образует один документ (док. № 1) — чертеж

к челобитной крестьянина Крутихинской слободы села Уксянского Степана Ильича Кузнецова с товарищами с указанием мест на берегах рек Уй, Увелька, Миасс, озера Чебаркуль, удобных для строения населенных пунктов (1733 год). Известно о четырех челобитных крестьянина С. И. Кузнецова — 1729, 1733, 1736 и 1737 годов, настоящий чертеж — приложение к челобитной 1733 года. Чертеж представляет собой условный план территории Южного Урала и Зауралья от реки Большой Кизил на юге до реки Синары на севере. На чертеже изображены Уральские горы, реки, озера и места, пригодные для основания слобод. Для удобства чтения документа на карту нанесены условные обозначения к транслитерации содержания чертежа.

Второй блок включает документы (док. № 2–9, 12), иллюстрирующие деятельность Оренбургской комиссии на Южном Урале и в Зауралье. На карте 1735 года (док. № 2, публикуется фрагмент) зафиксированы реки, озера, существующие населенные пункты, а также дороги, переправы через реки и места, удобные для основания крепостей. Планы Кызылташской, Миасской, Чебаркульской, Коневской, Челябинской, Уйской крепостей (док. № 3–7, 12) дают представление о расположении и планировке укреплений. На двух картах 1736 года (док. № 8–9), «сочиненных» прапорщиком Михаилом Пестриковым, показаны только что основанные и еще строящиеся крепости, маршрут следования полковника А. И. Тевкелева в Чебаркульскую крепость и места, определенные для строительства новых крепостей на озерах Йеккуль и Уськуль, на реках Увеле и Уй.

Третий блок образуют карты (док. № 10–11, 13–14), фиксирующие административно-территориальное деление в регионе. Карта 1737 года (док. № 10) охватывает огромную территорию от города Симбирска на реке Волге до Ялutorовского острога на Тоболе. Карты 1742 и 1755 годов показывают Казанскую и Сибирскую губернии, а также примыкающие степи севернее Каспийского и Аральского морей (док. № 11, 13, публикуются фрагменты). Особого внимания заслуживает карта Исетской провинции 1760-х годов (док. № 14), она позволяет представить освоение территории за 30–40 лет с момента учреждения Оренбургской комиссии и административно-территориальное деление Исетской провинции

Четвертый блок составили карты пограничной линии 1776 и 1783 годов (док. № 16 и 17, публикуется фрагмент). Сопоставление этих документов с картами второго блока позволяет также представить динамику строительства укреплений на пограничной линии на Южном Урале, в Зауралье и Западной Сибири.

В *пятый блок* входят планы 1770–1780-х годов южноуральских и зауральских крепостей: Степной, Кизильской, Магнитной, Верхнеуральской, Уклы-Карагайской, Троицкой, Каракульской, Крутойрской (док. № 15, 18–24), а также план города Челябинска 1784 года (док. № 25).

Красочные планы зафиксировали особенности ландшафта, пути сообщения, планировку крепостей и их расширение за годы, прошедшие с момента основания. План Челябинска интересен тем, что на нем запечатлено состояние бывшей столицы Исетской провинции, ставшей уездным городом в составе Уфимского наместничества; кроме застройки и хаотичной планировки документ включает проект перепланировки, а также предполагаемые к обустройству площади и общественные здания.

Настоящее издание является одним из результатов проекта «Документальное наследие Южного Урала: возвращая забытое», инициированного губернатором Челябинской области А. Л. Текслером и реализуемого с 2023 года архивной службой Челябинской области. Его цель — восполнить исторические лакуны документами из федеральных и региональных архивов и тем самым открыть новые страницы ранней истории региона, ответить на дискуссионные вопросы, создать условия для широкой популяризации истории. Партнерами проекта выступили архивы Москвы, Санкт-Петербурга, Екатеринбурга, Оренбурга, Уфы, Шадринска, Тобольска. Редакционная коллегия выражает благодарность руководству и сотрудникам архивов за помощь, поддержку и предоставленные качественные цифровые копии документов. Особая признательность руководству Федерального архивного агентства за оказанное содействие архивной службе Челябинской области в реализации проекта.

Публикуемые карты и планы хранятся в фондах Российского государственного военно-исторического архива, Российского государственного архива Военно-морского флота, Российского государственного архива древних актов, Российского государственного исторического архива. Весь массив выявленных картографических источников доступен на тематическом сайте <https://southuralhistory.ru/>.

*Н. А. Антипин,
кандидат исторических наук*

1. Чертеж к челобитной крестьянина Крутихинской слободы села Уксянского Степана Ильича Кузнецова с товарищами с указанием мест на берегах рек Уй, Увелька, Миасс, озера Чебаркуль, удобных для строения населенных пунктов. 1733 год

1. От моря акианя до теплого моря Хвалынского все Урал Камень
2. Место простое
3. 2й большой Кызыл река
4. Место простое
5. 1 мало Кызыл река
6. Место простое
7. Егик вышел из Урала Камня и пала в акиан своим устьем
8. Река Уй пала в Тобол кривизною
9. Река а Миаясь кривизною прошла в Ысеть
10. Река Течь кривизною прошла из озера в Ысеть
11. Река Синария кривизною прошла из озера в Ысеть
12. Места степныя простыя
13. Река Каят из степи ж вышла и пала в Тобол
14. Места степныя простыя
15. Река Тобузак из степи вышла и пала в Уй
16. Места степныя простыя
17. Бор Нарым Карагай на берегу реки Уя оное место под строение города или крепости быть весьма годно
18. Река Синаралга из за бору прошла и пала в Уй
19. Бор на берегу Увеля реки оное место под селидбу быть годно
20. Озеро Куньтравы
21. Река Увель пала в Уй
22. На берегу озера Чебаркула оное место под селидбу быть годно
23. Озеро Чебаркул
24. Из озера река Коелга прошла в Увель
25. Бор Силяба на берегу Миаса реки оное место под селидбу быть годно
26. Озеро Аргазии
27. Сие порожнее место годно быть под селидбу по берегу Миаса реки
28. Озеро Касли
29. Татарское жилище и с угоды
30. Озеро Синарское
31. Река Тобол пала в Ыртыш
32. Соляное озеро Беле соль бывает по вся годы
33. Межа между российских жителей и татарь сие межи
34. Соляное озеро Тузаткуль соль бывает не по вся годы
35. Соляное ж озеро Бунаш соль бывает не по вся годы
36. Соляное ж озеро Сорочье соль бывает не по вся годы ж
37. Соляное озеро Кулат соль бывает не по вся годы

38. Места простые

39. Места простые

40. Река Исеть пала в Тобол

Без масштаба

Физические размеры: 40,5×32,5 см

РГАДА. Ф. 248. Оп. 3. Д. 172. Л. 952а — 953

2. Карта рекам Исети, Синаре, Тоболу и впадающим в них рекам, озерам Уфимского, Екатеринбургского и Тобольского ведомств. 1735 год

Ландкарта рекам Исети Течи Синаре Миясу Тоболу Уи и впадающих в них рекам озерам и прочим удобным местам Тобольского Екатеринбургского и Уфимского ведомств

И которому значат тракты желтою краскою повторителному Ея императорского величества Указу описать

Геодезиста Ивана Шишкова и сочинение

Сочинная 1735г году августа мсца

Копировал ученик Пимен Старцов

Масштаб верст российских: 10 верст в 1 английском дюйме

Физические размеры: 54×74 см

РГАДА. Ф. 271. Оп. 3. Д. 130. Фрагмент

3. План Кызылташской крепости. 1736 год

Чертеж Кызылташской крепости и лагирям

А ставка командирская; В ставка полковничья; С ставки маэорския; D ставки афицерския; Е знамена означены нулями О, посреде каждой роты впереди, а помене от флагов каждой роты значик ротной означено ж 1 рота 2, 3, 4, 5, 6 роты; F налет красной; О надолбы; Р пушки; Н линии в которых стоят лошади а между ими в прочих линиях станы салдацкие и прочих людей; R ружье встрою; К караулной фронт

В. Татищев, 1736

Масштаб: 10 сажений в 1 английском дюйме

Физические размеры: 39,5×30,3 см

РГАДА. Ф. 248. Оп. 160. Д. 241

4. План Миасской крепости. 1736 год

План Мияской крепости

А крепость ныне построенная; В провиянской анбар; С пороховой погреб; D река Мияс; Е чрез реку Мияс мост; F новописавшихся поселян домы; G круг оных домов будет полисад и ров

Из подленного плана копировал Магнус Траубенберг, [1736 год]

Масштаб: 10 сажений в 1 английском дюйме

Физические размеры: 40×31,5 см

РГАДА. Ф. 248. Оп. 160. Д. 5

5. План Чебаркульской крепости. 1736 год

План Чебаркульской крепости

А командирской дом; В ворота з батареи; С казармы; D пороховой погреб; Е изба для приезжих баш; F батареи

Сию крепость построил и чертил надзиратель работ Яган фон Баннер 1736 году августа

Масштаб: 10 саженей в 1 английском дюйме

Физические размеры: 47×30 см

РГАДА. Ф. 248. Оп. 160. Л. 3

6. План Коневской крепости. 1736 год

План: Коневская крепость

Сию крепость построил и чертил надзиратель работ Otto Fabigan baron von der Pahlen.

Август 15 дня 1736 году

Масштаб: 10 саженей в 1 английском дюйме

Физические размеры: 47×30 см

РГАДА. Ф. 271. Оп. 3. Д. 71

7. План Челябинской крепости. 1736 год

План Челябинской крепости

А башня в которых зделаны ворота; В правианския анбары; С пороховой погреб; D камандирской дом; Е салдацкия казармы; F мосты чрез ров; G круг оной крепости рогатки; H вкруг рогаток надолбы; I крестьянския избы; K река Мияс; L мост чрез реку Мияс; M острова

В. Татищев, [осень 1736 года]

Масштаб: 10 саженей в 1 английском дюйме

Физические размеры: 40,5×32 см

РГАДА. Ф. 248. Оп. 160. Л. 4

8. Карта Екатеринбургского и Тобольского ведомств, Уфимского уезда с указанием маршрута следования полковника Алексея Тевкелева через вновь построенные крепости. 1736 год

Ланткарта от Красноярской крепости тракту гсдина полковника Тевкелева с командою по новостроющуюся крепость Чебаркулскую при озере Чебаркул которой тракт значит красною краскою

Сочинена 1736 году мсца сентября при Чебаркуле

Сочинил прапорщик Михаил Пестриков

Масштаб: 10 верст в 1 английском дюйме

Физические размеры: 50×45 см

РГАДА. Ф. 248. Оп. 160. Л. 2

9. Карта Южного Зауралья с указанием мест, определенных под строительство новых крепостей. 1737 год

Ланкарта назначенным местам под строение крепостей под литерами

А имянно: А при озере Йеккуль от Миаской крепости расстоянием 46 верст; В при озере Уськуль от озера Иеккуль расстоянием 28 верст; С при реке Увеле и при урочище Имчактау от озера Уськуль расстоянием 29 верст; D при реке Уй и при урочище Нарым карагаи от реки Увели расстоянием 66 верст. Всего расстоянием верст от Миаской крепости по назначенное место при реке Уй 169 версты

Сия дорога хотя прежней нечто кривые но суше и привольнее паче же для строения крепостей способно ибо оные места водою покосами и лесами доволны. В. Татищев

Описал и рисовал геодезий прапорщик Михайла Пестриков. [1737 год]

Масштаб: 10 верст в 1 английском дюйме

Физические размеры: 42×50 см

РГАДА. Ф. 248. Оп. 160. Д. 254

10. Карта Закамской стороны, Уфимский и Исетской провинций, Оренбургской пограничной линии. 1737 год

Новая лант карта Башкирской орды или Уфимской провинции с прибавлением пограничных частей и всей Закамской стороны и первой земленой а потом живой Оренбургской линии учинена в Самаре мца декабря 1737 году

Копировал кандуктор Ерепей Струков

Масштаб: 10 верст в 1 английском дюйме

Физические размеры: 70×48 см

РГВИА. Ф. 846. Оп. 16. Д. 20618

11. Карта Казанской и Сибирской губерний, степи севернее Каспийского и Аральского морей. 1742 год

Ландкарта местам которых принадлежат до города Оренбурха и со оным смежного имеет со внесением знатной части великой Тартори до Каспийскаго и Аралскаго морь с приобщением Сибирской губернии Тобольскаго Тюменскаго Краснослободскаго Туринскаго Верхотурскаго Пелымскаго уездов и всего заводского ведомства Казанской губернии Пермской провинции уезды Кунгурской и Соликамский

Сочинена по Оренбургской комиссии у географических дел маяя дня 1742 года геодезии порутчик Алексей Писарев

Масштаб: 10 верст в 1 английском дюйме

Физические размеры: 101×84,5 см

РГИА. Ф. 1399. Оп. 1. Д. 124. Фрагмент

12. План Уйской крепости. 1742 год

А. В крепости камандирской дом и офицерской В. Казармы салдацкия. С. Магазеин D. Пороховой погреб Е. Зелеинои погреб. F. Карaulная. G. Башни и в них ворота. H. Батареи деревянные по углам. I. В крепости церковь полковая. K. Строение драгунское. L. Строение обыватели. M. Вкруг строения заплот и рогатки. N. Крепость между батареями обнесена заплотом и рогатки. P. Впретъ назначена регулярная земляная крепость. R. Впретъ для строения домов назначено. S. Конюшня назначена где быть

Закладывал и чертил геодези прапорщик Иван Алябев 1742 году июня дня

Масштаб: 10 сажений в 1 английском дюйме

Физические размеры: 58,5×47,5 см

РГИА. Ф. 1399. Оп. 1. Д. 566

13. Карта Казанской, Оренбургской и Сибирской губерний, степи севернее Каспийского и Аральского морей. 1755 год

Карта генеральная Оренбургской губернии и смежных к ней мест ис которых простирающаяся в полуденную Азию по обстоятельствам о комерцы оной губернии

Сочинена при Орембургских географических делах с разных описаней при тех делах имевшихся в 1755 году

Масштаб: 10 верст в 1 английском дюйме

Физические размеры: 145×125 см

РГИА. Ф. 1399. Оп. 1. Д. 127. Фрагмент

14. Карта Исетской провинции. 1760-е годы

Карта Исецкой провинции

з Зауральскою Башкириею с частию Екатеринбургскому ведомству Сибирской губернии и Уфимской провинции принадлежащих мест

Для изъяснения на сей карте

Бывшия до сего дистрикты под знаками цыфров римских I: Исецкой II: Шадриской III: Окуневской IV: Куртамышской

По нынешнему росписанию в Мехонском остроге быть воеводскому правлению которой острог значится на сей карте под знаком V уезд онаго под желтой краской а в Куртамышском дистрикте быть камисарству и приписанные ко оному жителства отделяются зеленою краскою

Исецкой правинции уезд значится под краскою красною Чилибинск в котором правинцыальное правление на сей карте под знаком VI:

в натписях значится Г город рд: редут сл: слобода с: село д: деревня р: речка

Порутчик Иван Красилников, [1760-е годы]

Масштаб: 10 верст в 1 английском дюйме

Физические размеры: 393×363 см
РГИА. Ф. 1399. Оп. 1. Д. 130

15. План Степной крепости. 1773 год

План Степной крепости

А крепость обнесена заплотом и рогатками; В церковь; С застроенные корпуса; Д правианские магазины; Е конюшни казенным лошадям; F цехаузы ротные; G гоубвахта; Н караулные избы; I канцелярия; К школа; L пороховой погреб

Вновь прожектировано

М крепость земляным бруствером и рвом; N крепостные ворота; О калитка; Р гоубвахт; Q пороховой погреб; R артиллерийской арсенал; S провианской магазин; Т соляной амбар; U каменданская канцелярия; V питейной дом; W выход; X прожектированные корпуса для строения. 1773 году

Инженер генерал майор Иоган Матиос Дерксен

Копировал инженер подпоручик Яков Шестинской

Масштаб: 10 саженей в 1 английском дюйме

Физические размеры: 51,5×34,5 см

РГАВМФ. Ф. 3л. Оп. 25. Д. 3331. Л. 52

16. Карта Уйской пограничной линии. 1776 год

Карта Верхней и Нижней Уйской линии от Алабужского до Архангельского редута, с показанием вновь полагаемых крепостей, редутов и фарпостов, кои означены нижеследующими буквами

А Крепости. В Редуты. С Главные фарпосты. Д. Малые фарпосты.

Атлас планов крепостей, форпостов и редутов по Уйской, Сакмарской и Самарской дистанций. 1776 год

Масштаб: 10 верст в 1 английском дюйме

Физические размеры: 47,5×33,5 см

РГАВМФ. Ф. 3л. оп. 23. Д. 971. Л. 2

17. Карта Оренбургской и Сибирской укреплённых линий. 1783 год

Масштаб: [10 верст в 1 английском дюйме]

Физические размеры: 141×75 см

РГАВМФ. Ф. 3л. Оп. 25. Д. 1664. Фрагмент

18. План Кизильской крепости. 1784 год

План и профиль состоящей на Верхней Уральской линии Кизильской крепости с показанием в каком состоянии находится снят 1784 году сентября 4 дня

Описание плана

1 крепость обнесена деревянным заплотом рвом и рогатками

Казенное строение

2 церковь деревянная святыя Семиона Богоприимца и Анны Пророчицы	1
3 камендатской дом и в нем канцелярия	1
4 гоубтвахт тут же и школа	1
5 баталионная канцелярия	1
6 баталионной цейхгоуз	1
7 баталионной лазарет	1
8 баталионной цейхгоуз	1
9 под ним в земле пороховой погреб	1
10 питейной дом	1
11 винной выход	1
12 соляной амбар	1
13 торговая лавка	1
14 партикулярное строение обер афицерских служащих и отставных салдат домов	132
Гарнизон в сей крепости состоит при коменданте и обер афицерах рот	3
При одном обер афицере кананеров	7
Пушек разных калибров	21

все оное строение
деревянное
в хорошей прочности

Атлас планов крепостей и редутов от Гурьева городка до Звериноголовской крепости. 1784 год

Масштаб: 10 сажений в 1 английском дюйме

Физические размеры: 43×30 см

РГАВМФ. Ф. 3л. Оп. 25. Д. 1666. Л. 46

19. План Магнитной крепости. 1784 года

План и профиль состоящей на Верхней Уральской линии Магнитной крепости с показанием в каком состоянии находится снят 1784 года сентября 15 дня

Описание плана

1 крепость обнесена деревянным заплотом рвом
и рогатками

Казенное строение

2 ветхие салдатские казармы	2
3 в земле пороховой погреб	1
4 навес для постановления орудий	1

ветхие

5 собственной комендантской дом	1
Гарнизон в сей крепости состоит при коменданте верхнеуральского баталиона	
рота	1
канонир	1
пушек	4
в форштате	
6 деревянная часовня	1
7 собственных салдатских домов	20
Атлас планов крепостей и редутов от Гурьева городка до Звериноголовской крепости. 1784 год	
Масштаб: 10 сажений в 1 английском дюйме	
Физические размеры: 43×30 см	
РГАВМФ. Ф. 3л. Оп. 25. Д. 1666. Л. 47	

20. План Верхнеуральской крепости. 1784 год

План состоящей на Верхней Уральской линии Верхнеуральской крепости с показанием в каком состоянии находится, снят 1784 года сентября 18 дня

Описание плана

1 прежде бывшая земляная крепость	
2 ныне обнесенная деревянным заплотом валом рвом и рогатками	
Казенное строение	
3 церквей деревянных	2
4 камендантской дом	1
5 комендантская канцелярия	1
6 гоубтвахт	1
7 провоинской могазеин	1
8 баталионной цеихгоуз	1
9 пороховой погреб	1
10 ротной цеихгоуз	1
11 питейной дом	1
12 винной выход	1
13 баталионная канцелярия	1
14 при мосте кордегардия	1
15 артиллериской цеихгоуз	1
16 соляной амбар	1
17 купеческие лавки	6
18 партикулярное строение обер афицерских салдатских и мещанских домов	240
гарнизон в сей крепости состоит при команданте и обер афицерах рот	3

в твердой прочности

кананиров	5
пушек	18
Атлас планов крепостей и редутов от Гурьева городка до Звериноголовской крепости. 1784 год	
Масштаб: 10 сажений в 1 английском дюйме	
Физические размеры: 43×30 см	
<i>РГАВМФ. Ф. 3л. Оп. 25. Д. 1666. Л. 48</i>	

21. План Уклы-Карагайской крепости. 1784 год

План и профиль состоящей на Верхней Уральской линии Уклы Карагайской крепости с показанием в каком она находится, снят 1784-го года сентября 24 дня

Описание плана

1 прежде бывшая земляная крепость

2 ныне обнесенная жербями и рогатками

Казенное строение

3 церковь деревянная вознесение господне

4 кардегардий

5 гоубтвахт

6 артиллерийской цейхауз

7 питейной дом

8 ветхая салдатская казарма

9 партикулярное строение обер афицерских служащих и отставных салдат домов 88

гарнизон в сей крепости состоит при команданте и обер афицерах 1
верхнеуральского баталиона рота

кананир 1

пушек 8

Атлас планов крепостей и редутов от Гурьева городка до Звериноголовской крепости. 1784 год

Масштаб: 10 сажений в 1 английском дюйме

Физические размеры: 43×30 см

РГАВМФ. Ф. 3л. Оп. 25. Д. 1666. Л. 49

22. План Троицкой крепости. 1784 год

План и профиль состоящей на Уйской линии Троицкой крепости с показанием в каком состоянии находится, снят 1784-го года сентября 29 дня

Описание плана

1 крепость обнесена деревянным заплотом рвом валом и рогатками

Казенное строение

2 церковь каменная собор живоначальные Троицы 1

3 церковь деревянная вознесения господне		1
4 деревянной комендантской дом в нем канцелярия		1
5 артиллерийская канцелярия	{ ветхие	1
6 артиллерийская казарма		1
7 погреб где хранится денежная казна	{ твердые	1
8 в земле пороховой погреб		1
9 артиллерийской	{ цейгаузы	1
10 баталионной		1
11 провиантские магазейны		1
12 гоубвахта	{ ветхие	1
13 при воротах кордегардии		2
14 баталионная школа		1
15 баталионная канцелярия		1
16 баталионной лазарет		1
17 артиллерийской дом		1
18 кладовые купеческие лавки связей		2
19 торговые лавки		6
20 партикулярное строение обер офицерских служащих и отставных солдат, в том числе купеческих и мещанских домов		370
гарнизон в сей крепости состоит при коменданте и обер офицерах строевых	{ рот	3
мастеровая		1
при двух обер офицерах канониров		18
Пушек разных калибров 28 мортир 4 за крепостью на киргиской стороне		
21 татарская харчевня		1
22 баталионная кузница		1
23 караульня		1
24 меновой двор обнесен гласисом		1
Профиль чрез реку по линии .а8.		
Вегня прибывшая вода 784 года		
Водяной горизонт реки Уя состоящей 784 году сентября 29го дня.		
Атлас планов крепостей и редутов от Гурьева городка до Звериного-		
ловской крепости. 1784 год		
Масштаб: 10 сажень в 1 английском дюйме		
Физические размеры: 43×30 см		
РГАВМФ. Ф. 3л. Оп. 25. Д. 1666. Л. 50		

23. План Каракульской крепости. 1784 год

План и профиль состоящей на Уйской линии Каракульской крепости, с показанием в каком состоянии находится, снят 1784-го года октября 2 дня

Описание плана

1 крепость обнесена деревянным заплотом и рогатками

Казенное строение

2 церковь деревянная 3-х святителей		1
3 камендантской дом	{ ветхие	1
4 камендантская канцелярия		1
5 гоубвахт		1
6 навес для постановления орудий ветхой		1
7 пороховой погреб	{ в посред- ственной прочности	1
8 провиантской магазин		1
9 ротной цейхауз		1
10 партикулярное строение обер афицерских служащих и отставных салдат домов		68
гарнизон всей крепости состоит при коменданте и обер афицерах троицкаого баталиона рота		1
кананир		1
пушек		8

Профиль чрез крепость по линии а1

Водяной горизонт реки Уя состоящей 1784 года октября 2го дня

Атлас планов крепостей и редутов от Гурьева городка до Звериного-
ловской крепости. 1784 год

Масштаб: 10 сажень в 1 английском дюйме

Физические размеры: 43×30 см

РГАВМФ. Ф. 3л. Оп. 25. Д. 1666. Л. 51

24. План Крутоярской крепости. 1784 год

План и профили состоящей на Уйской линии Крутоярской крепо-
сти с показанием в каком состоянии находится снят 1784 года октября
5 дня

Описание плана

1 крепость обнесена деревянным заплотом и рогатками

Казенное строение

2 церковь деревянная рождества богородицы	1
---	---

3 комендантской дом	<div> <div></div> <div>в посред- ственной прочности</div> </div>	1
4 комендантская канцелярия		1
5 провиантской и фуражной магазин		1
6 артиллерийской цейзгоуз		1
7 пороховой погреб		1
8 ротной цейзгоуз		1
9 гоубтвахт	<div> <div></div> <div>ветхие</div> </div>	1
10 соляной амбар		1
11 вновь выстроенная казенная лавка		1
12 партикулярное строение обер офицерских служащих и отставных салдат домов		70
гарнизон всей крепости состоит при коменданте и обер офицерах		1
звериноголовского баталиона рота		
кананир		1
пушек		1
Атлас планов крепостей и редутов от Гурьева городка до Звериного- ловской крепости. 1784 год		
Масштаб: 10 сажений в 1 английском дюйме		
Физические размеры: 43×30 см		
<i>РГАВМФ. Ф. 3л. Оп. 25. Д. 1666. Л. 52</i>		

25. План города Челябинска. 1784 год

План Уфимского наместничества уездного города Челябинска. Сня-
тия учиненного в Сентябре месяце 1784-го года

Изъ яснение плана

во оном городе каменного строения

1. Соборная церковь рожества христово с пределами и с боевыми
городскими часами. 2. Купеческие лавки. 3. Обывательские дома
деревянного

4. Церковь живоначальной Троицы
казенного

5. Нижние расправы и уездное казначейство. 6. Магистрат. 7. Город-
ническое правление, тут же живет и городничей. 8. Казачья канцелярия.
9. Хаубтвахт. 10. Пороховой погреб. 11. Винной выход. 12. Магазины
хлебные. 13. Купеческие лавки. 14. Острог. 15. Полиция. 16. Питейные
дома. 17. Пушечной сарай. 18. Духовное училище. 19. Казачьи порохо-
вые погреба. 20. Деревянный заплот с рогатками
партикулярного

21. Лавки. 22. Обывательское строение. 23. Огороды. 24. Кузницы.
25. Кирпишние сараи. 26. Гумны. 27. Башня Оренбургская. 28. Башня
Сибирская. 29. Башня Уфимская. 30. Мост 31. Мясные лавки
Загородом

32. Кладбище и каменная церковь, которая еще не освещена
Изъяснение будущим на проекте местам

А. Площадь для церкви. В. Площадь для продажи съестных припасов. С. Площадь для продажи сена и дров. Д. Место для устройства к содержанию денежной казны и вина выходов, и для соляных и правянских магазинов. Е. Судебные места. Ф. Дом для почтоваго правления. Г. Дом для городничего. Н. Частная съезжая. И. Четыре квартальных съезжих. К. Шесть питейных домов. Л. Мосты. М. Четвероугольник в коем назначены для примера обывательские дома и строения. О. Городского вала при воротах бутки. Р. Место для торговой бани. Скотобойки. Кожевенных и протчих сему подобных заводов.

Губернский землемер порутчик Андрей Пибен

Сочинял уездной землемер Алексей Ипполитов

Масштаб: 30 сажень в 1 английском дюйме

Физические размеры: 65×97 см

РГИА. Ф. 1293. Оп. 168. Д. 14

Южный Урал и Зауралье в картах и планах. XVIII век

Комплект карт и планов

Редактор, корректор, транслитерация: *Н. А. Антипин*
Корректura изображений, верстка, дизайн: *В. Б. Феркель*

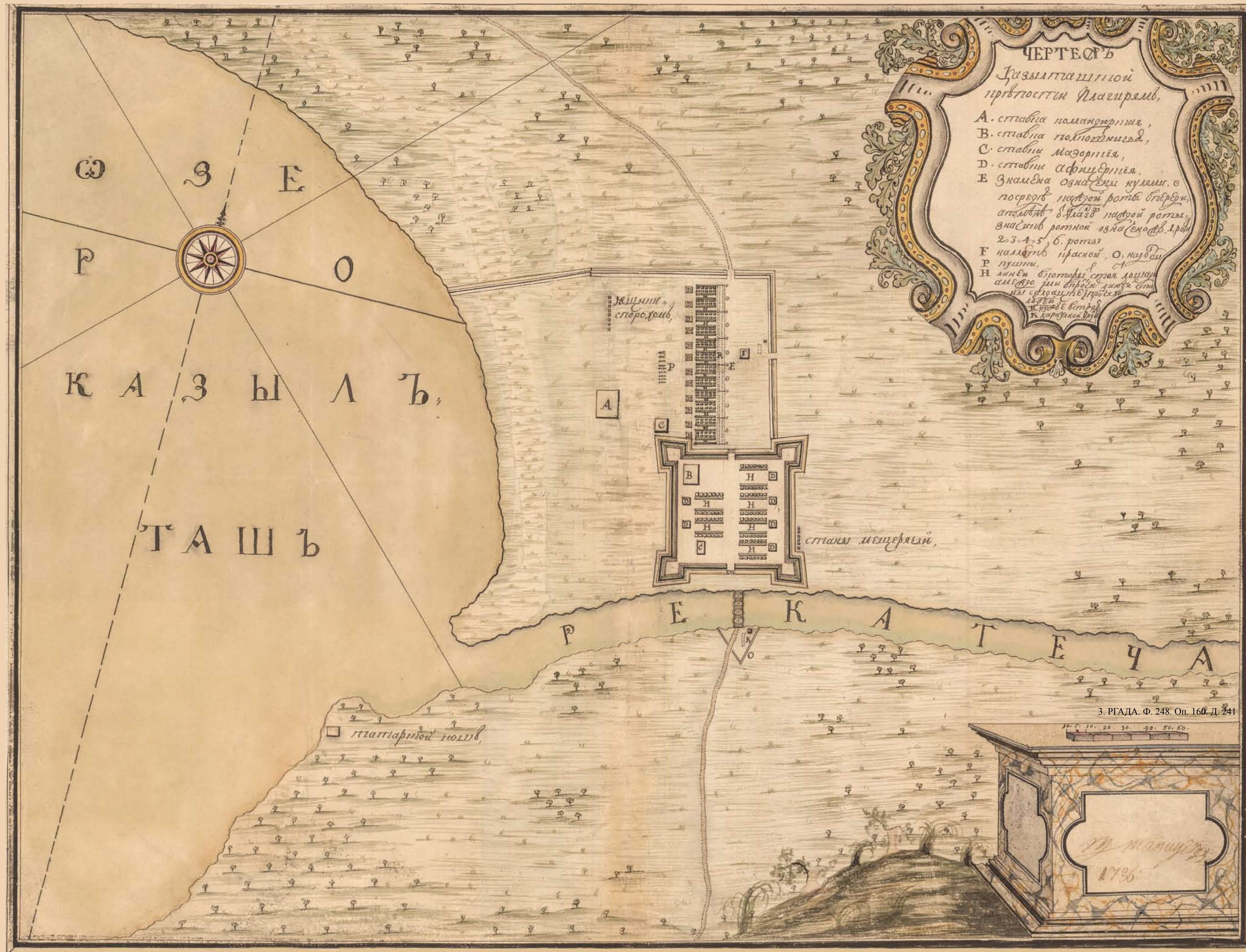
Подписано в печать 07.11.2025
Бумага офсетная. Формат 70×100/₁₆
Гарнитура BaskervilleWin95BT
Печать офсетная
Усл. печ. л. 6,25 + 1,63
Заказ № 85
Тираж 1000 экз.

Государственное учреждение
«Объединенный государственный архив Челябинской области»
454091, г. Челябинск, ул. Коммуны, д. 87, пом. 1

Отпечатано с готового оригинал-макета заказчика
в АО «Челябинский Дом печати»
454080, г. Челябинск, Свердловский пр., 60

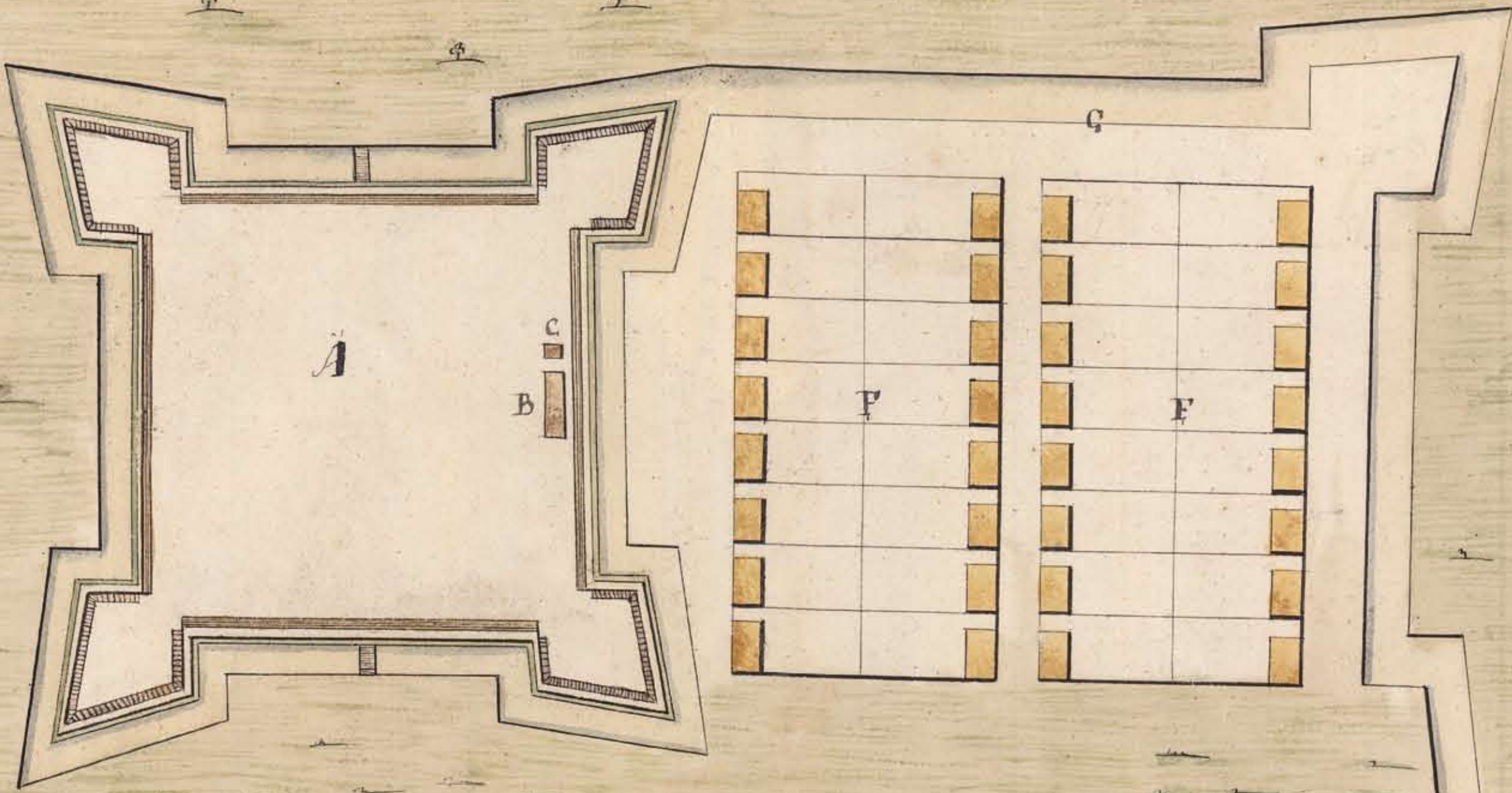
1 2 3 4 5 6 7 8 9 10 11 12 13 14 15 16 17 18 19 20 21 22 23 24 25 26 27 28 29 30 31 32 33 34 35 36 37 38 39 40 41 42 43 44 45 46 47 48 49 50 51 52 53 54 55 56 57 58 59 60 61 62 63 64 65 66 67 68 69 70 71 72 73 74 75 76 77 78 79 80 81 82 83 84 85 86 87 88 89 90 91 92 93 94 95 96 97 98 99 100 101 102 103 104 105 106 107 108 109 110 111 112 113 114 115 116 117 118 119 120 121 122 123 124 125 126 127 128 129 130 131 132 133 134 135 136 137 138 139 140 141 142 143 144 145 146 147 148 149 150 151 152 153 154 155 156 157 158 159 160 161 162 163 164 165 166 167 168 169 170 171 172 173 174 175 176 177 178 179 180 181 182 183 184 185 186 187 188 189 190 191 192 193 194 195 196 197 198 199 200 201 202 203 204 205 206 207 208 209 210 211 212 213 214 215 216 217 218 219 220 221 222 223 224 225 226 227 228 229 230 231 232 233 234 235 236 237 238 239 240 241 242 243 244 245 246 247 248 249 250 251 252 253 254 255 256 257 258 259 260 261 262 263 264 265 266 267 268 269 270 271 272 273 274 275 276 277 278 279 280 281 282 283 284 285 286 287 288 289 290 291 292 293 294 295 296 297 298 299 300 301 302 303 304 305 306 307 308 309 310 311 312 313 314 315 316 317 318 319 320 321 322 323 324 325 326 327 328 329 330 331 332 333 334 335 336 337 338 339 340 341 342 343 344 345 346 347 348 349 350 351 352 353 354 355 356 357 358 359 360 361 362 363 364 365 366 367 368 369 370 371 372 373 374 375 376 377 378 379 380 381 382 383 384 385 386 387 388 389 390 391 392 393 394 395 396 397 398 399 400 401 402 403 404 405 406 407 408 409 410 411 412 413 414 415 416 417 418 419 420 421 422 423 424 425 426 427 428 429 430 431 432 433 434 435 436 437 438 439 440 441 442 443 444 445 446 447 448 449 450 451 452 453 454 455 456 457 458 459 460 461 462 463 464 465 466 467 468 469 470 471 472 473 474 475 476 477 478 479 480 481 482 483 484 485 486 487 488 489 490 491 492 493 494 495 496 497 498 499 500 501 502 503 504 505 506 507 508 509 510 511 512 513 514 515 516 517 518 519 520 521 522 523 524 525 526 527 528 529 530 531 532 533 534 535 536 537 538 539 540 541 542 543 544 545 546 547 548 549 550 551 552 553 554 555 556 557 558 559 560 561 562 563 564 565 566 567 568 569 570 571 572 573 574 575 576 577 578 579 580 581 582 583 584 585 586 587 588 589 590 591 592 593 594 595 596 597 598 599 600 601 602 603 604 605 606 607 608 609 610 611 612 613 614 615 616 617 618 619 620 621 622 623 624 625 626 627 628 629 630 631 632 633 634 635 636 637 638 639 640 641 642 643 644 645 646 647 648 649 650 651 652 653 654 655 656 657 658 659 660 661 662 663 664 665 666 667 668 669 670 671 672 673 674 675 676 677 678 679 680 681 682 683 684 685 686 687 688 689 690 691 692 693 694 695 696 697 698 699 700 701 702 703 704 705 706 707 708 709 710 711 712 713 714 715 716 717 718 719 720 721 722 723 724 725 726 727 728 729 730 731 732 733 734 735 736 737 738 739 740 741 742 743 744 745 746 747 748 749 750 751 752 753 754 755 756 757 758 759 760 761 762 763 764 765 766 767 768 769 770 771 772 773 774 775 776 777 778 779 780 781 782 783 784 785 786 787 788 789 790 791 792 793 794 795 796 797 798 799 800 801 802 803 804 805 806 807 808 809 810 811 812 813 814 815 816 817 818 819 820 821 822 823 824 825 826 827 828 829 830 831 832 833 834 835 836 837 838 839 840 841 842 843 844 845 846 847 848 849 850 851 852 853 854 855 856 857 858 859 860 861 862 863 864 865 866 867 868 869 870 871 872 873 874 875 876 877 878 879 880 881 882 883 884 885 886 887 888 889 890 891 892 893 894 895 896 897 898 899 900 901 902 903 904 905 906 907 908 909 910 911 912 913 914 915 916 917 918 919 920 921 922 923 924 925 926 927 928 929 930 931 932 933 934 935 936 937 938 939 940 941 942 943 944 945 946 947 948 949 950 951 952 953 954 955 956 957 958 959 960 961 962 963 964 965 966 967 968 969 970 971 972 973 974 975 976 977 978 979 980 981 982 983 984 985 986 987 988 989 990 991 992 993 994 995 996 997 998 999 1000 1001 1002 1003 1004 1005 1006 1007 1008 1009 1010 1011 1012 1013 1014 1015 1016 1017 1018 1019 1020 1021 1022 1023 1024 1025 1026 1027 1028 1029 1030 1031 1032 1033 1034 1035 1036 1037 1038 1039 1040 1041 1042 1043 1044 1045 1046 1047 1048 1049 1050 1051 1052 1053 1054 1055 1056 1057 1058 1059 1060 1061 1062 1063 1064 1065 1066 1067 1068 1069 1070 1071 1072 1073 1074 1075 1076 1077 1078 1079 1080 1081 1082 1083 1084 1085 1086 1087 1088 1089 1090 1091 1092 1093 1094 1095 1096 1097 1098 1099 1100 1101 1102 1103 1104 1105 1106 1107 1108 1109 1110 1111 1112 1113 1114 1115 1116 1117 1118 1119 1120 1121 1122 1123 1124 1125 1126 1127 1128 1129 1130 1131 1132 1133 1134 1135 1136 1137 1138 1139 1140 1141 1142 1143 1144 1145 1146 1147 1148 1149 1150 1151 1152 1153 1154 1155 1156 1157 1158 1159 1160 1161 1162 1163 1164 1165 1166 1167 1168 1169 1170 1171 1172 1173 1174 1175 1176 1177 1178 1179 1180 1181 1182 1183 1184 1185 1186 1187 1188 1189 1190 1191 1192 1193 1194 1195 1196 1197 1198 1199 1200 1201 1202 1203 1204 1205 1206 1207 1208 1209 1210 1211 1212 1213 1214 1215 1216 1217 1218 1219 1220 1221 1222 1223 1224 1225 1226 1227 1228 1229 1230 1231 1232 1233 1234 1235 1236 1237 1238 1239 1240 1241 1242 1243 1244 1245 1246 1247 1248 1249 1250 1251 1252 1253 1254 1255 1256 1257 1258 1259 1260 1261 1262 1263 1264 1265 1266 1267 1268 1269 1270 1271 1272 1273 1274 1275 1276 1277 1278 1279 1280 1281 1282 1283 1284 1285 1286 1287 1288 1289 1290 1291 1292 1293 1294 1295 1296 1297 1298 1299 1300 1301 1302 1303 1304 1305 1306 1307 1308 1309 1310 1311 1312 1313 1314 1315 1316 1317 1318 1319 1320 1321 1322 1323 1324 1325 1326 1327 1328 1329 1330 1331 1332 1333 1334 1335 1336 1337 1338 1339 1340 1341 1342 1343 1344 1345 1346 1347 1348 1349 1350 1351 1352 1353 1354 1355 1356 1357 1358 1359 1360 1361 1362 1363 1364 1365 1366 1367 1368 1369 1370 1371 1372 1373 1374 1375 1376 1377 1378 1379 1380 1381 1382 1383 1384 1385 1386 1387 1388 1389 1390 1391 1392 1393 1394 1395 1396 1397 1398 1399 1400 1401 1402 1403 1404 1405 1406 1407 1408 1409 1410 1411 1412 1413 1414 1415 1416 1417 1418 1419 1420 1421 1422 1423 1424 1425 1426 1427 1428 1429 1430 1431 1432 1433 1434 1435 1436 1437 1438 1439 1440 1441 1442 1443 1444 1445 1446 1447 1448 1449 1450 1451 1452 1453 1454 1455 1456 1457 1458 1459 1460 1461 1462 1463 1464 1465 1466 1467 1468 1469 1470 1471 1472 1473 1474 1475 1476 1477 1478 1479 1480 1481 1482 1483 1484 1485 1486 1487 1488 1489 1490 1491 1492 1493 1494 1495 14

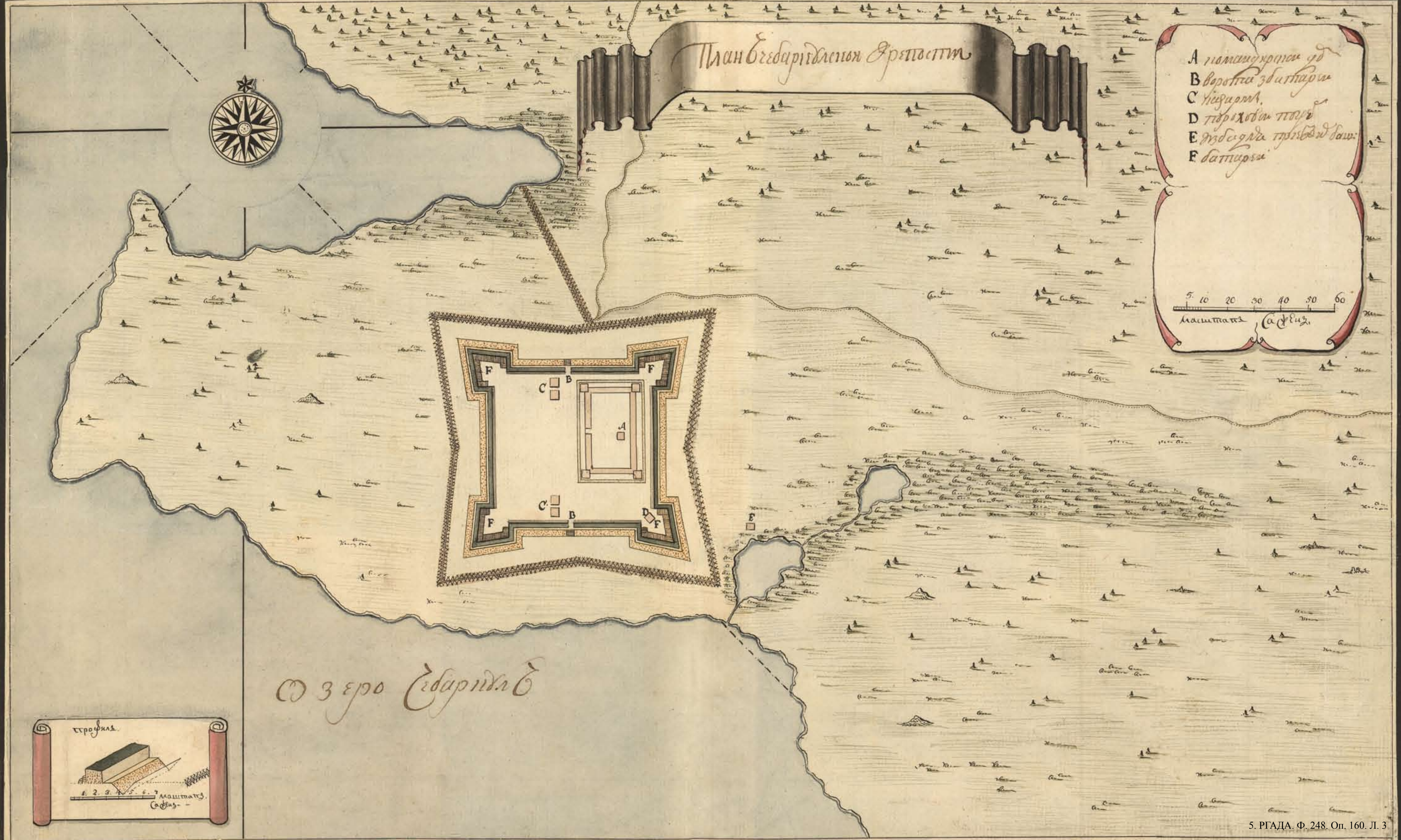




А. крепостныя постройка.
 В. стражн. и анбаръ.
 С. сторожовыя стѣны.
 Д. рѣка мясъ.
 Е. изъ рѣки мясъ мостъ.
 Ж. новостроенный погребъ.
 З. и рѣка онѣ домъ будитъ.
 И. погребъ мясъ.

Планъ мясной
путь посты.





А главная крепость
В ворота забаридзе
С бастион
D ditch
E moat
F bastion

5 10 20 30 40 50 60
шаг сажень



Саб крепостъ построилъ и сручилъ на хератписъ работъ и банъ фотъ банъ

ПЛАНЪ ~
КОНЕКСКАА ~ КРѢПОСТЬ ~



РС

КА

СИ

НА

РА

6. РГАДА. Ф. 271. Оп. 3. Д. 71

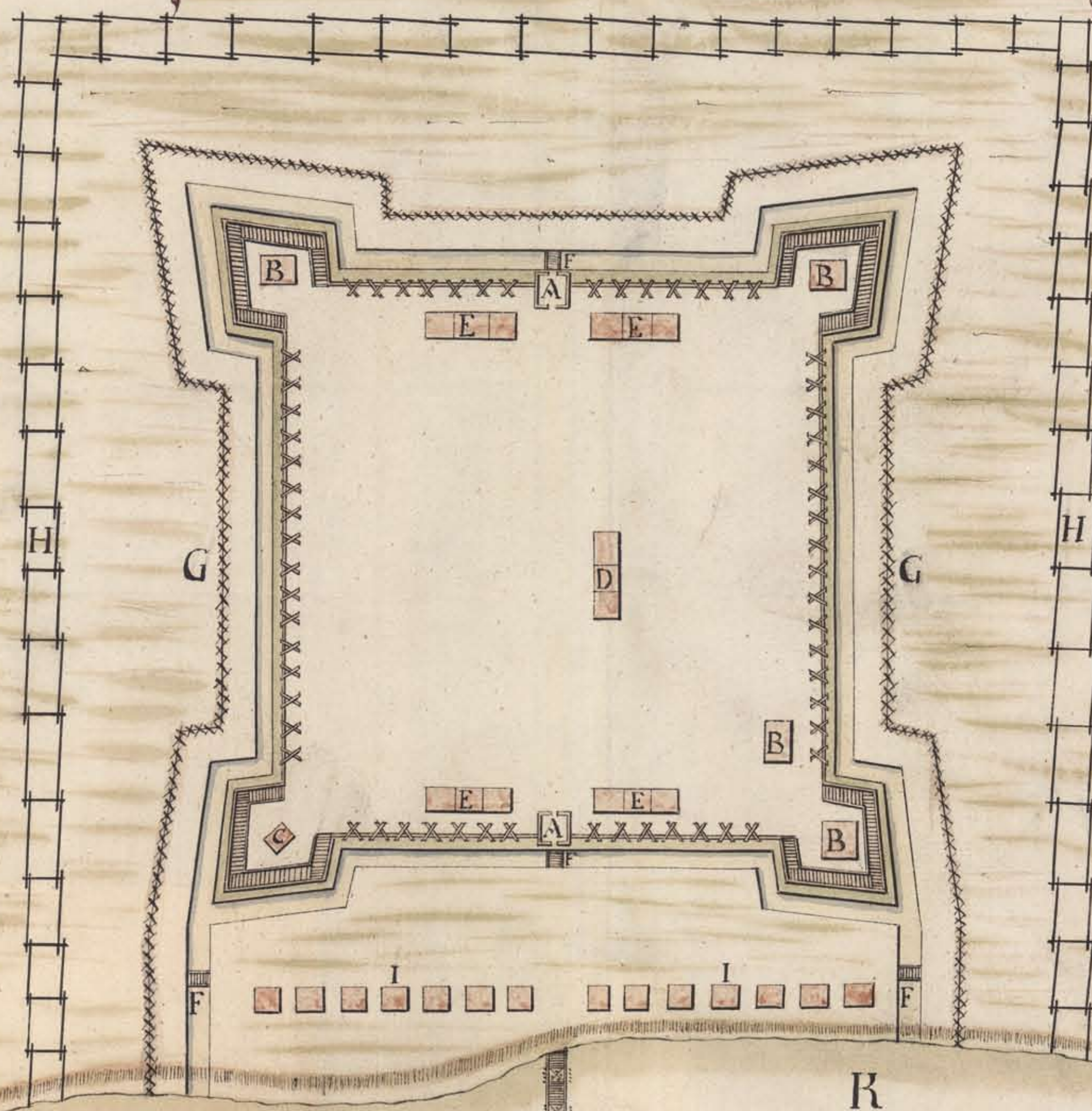
Die Festung Konigsberg in Ostpreussen
nach der Zeichnung von
Herrn Johann Baptist von
Horn 1736

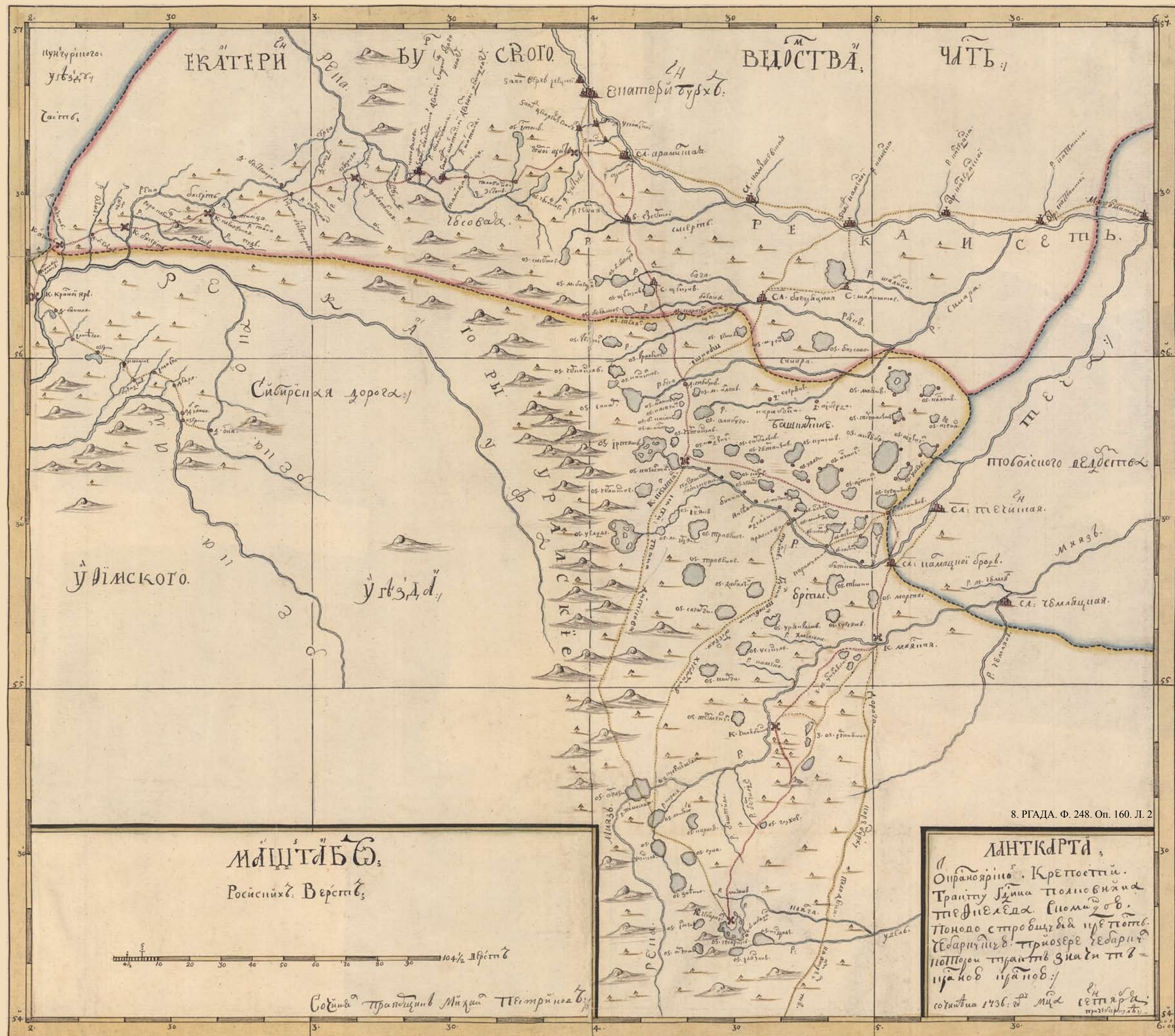


ПЛАНЪ:~ ЧИЛЫВИНЪ:
СКОІ:~ КРЕПОСТІ:

А Башня вышняя ^хделана во
роты.
В Граванскія анбары.
С пороховои погребъ.
D. Намандирской домъ.
Е. Служащія на зарны.
Емкости для воды.
Сирѣбной и роговой рогати.
Н. Виртъ рогати на долы.
Л. Искрѣвѣнныя оузы.
К. рѣка мѣидъ.
Л. Искрѣвѣнныя рѣка мѣидъ.
М. Острога.

м. ташигуз







ALPHA;

И^нна мѣстѣхъ вѣдѣхъ
ѡбъи^ихъ ѡбъи^ихъ ѡбъи^ихъ

Дьяновъ;

А. прѣосвѣщеннѣишій ѿб. синаион
ѿрѣпоппи ратпо дѣиѣ 46. вѣстѣ.

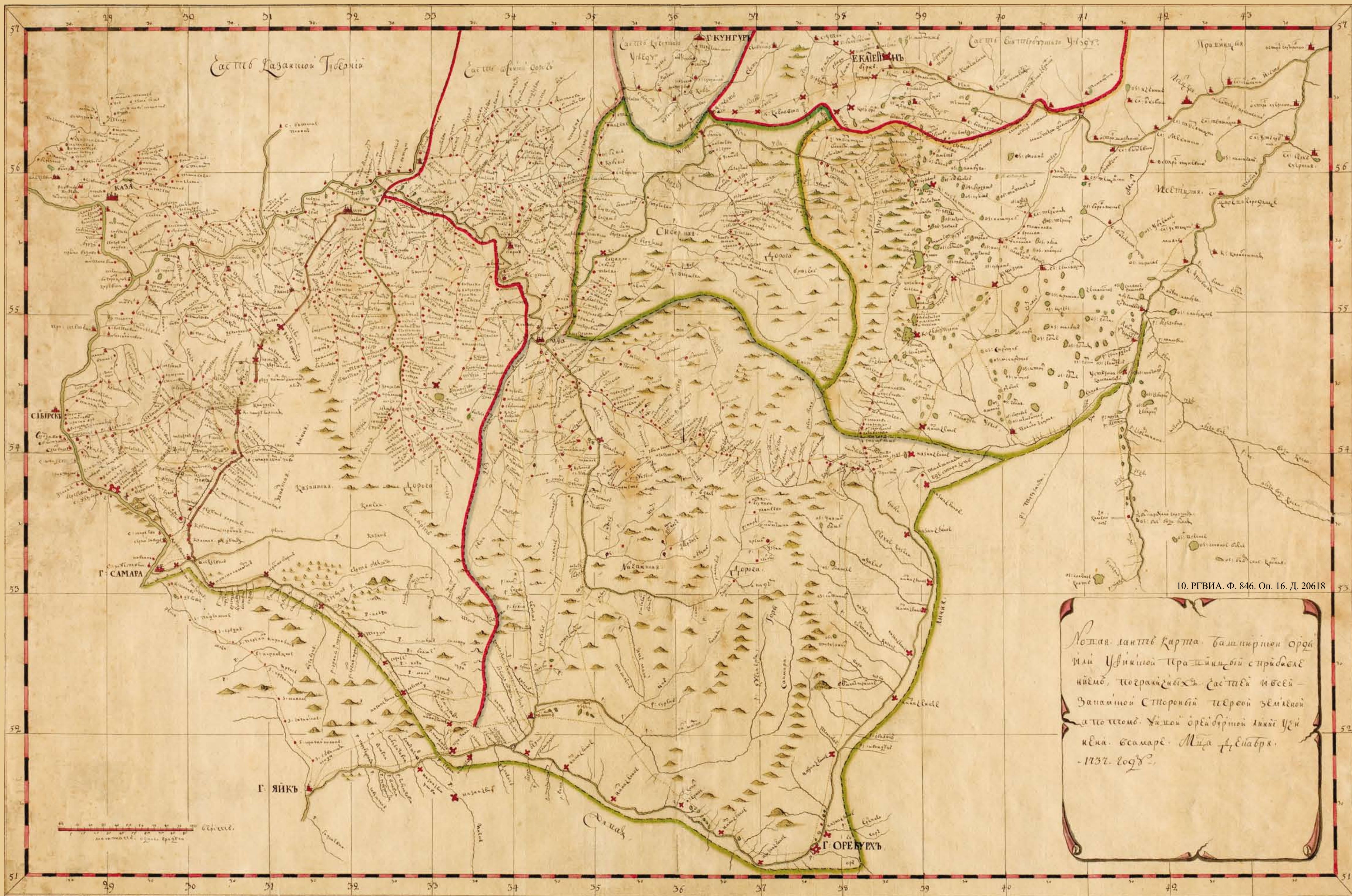
B. τῆμοςδε υἱα μὴδ σοςερα-
μὴδ μὴδ ραττοανιενδα 28 =
68 επτα! /

С. прѣдрѣдѣлѣнѣ прѣдрѣдѣ
Щѣ и на нѣ прѣдрѣдѣ
Шула раподрѣдѣ 29: дѣ
спѣдѣ!

Д. прї рѣе уѣ мпрї драѣще
Нарыи ѿ парадѣ брѣи
удѣи рѣпѣи ѣдѣ
ѣб. брѣи ѣ.

Въсвѣдѣніемъ вѣстѣ
олияной предѣлѣ покая
женное мѣсто при вѣ
уѣ 169. вѣстѣ

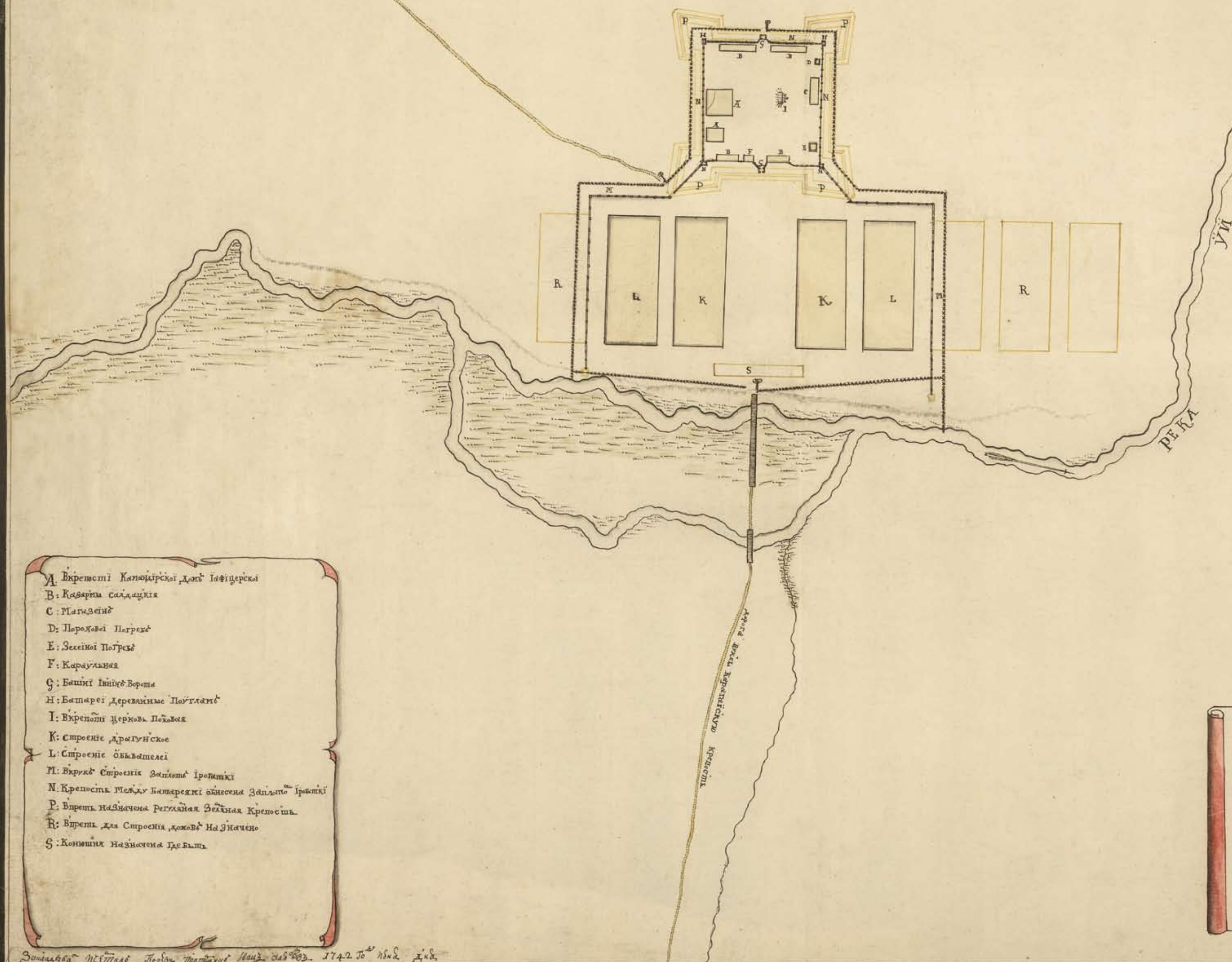

Знаменити
мъжове
и
братя
на
свободна и независима
България



10. РГВИА. Ф. 846. Оп. 16. Д. 20618

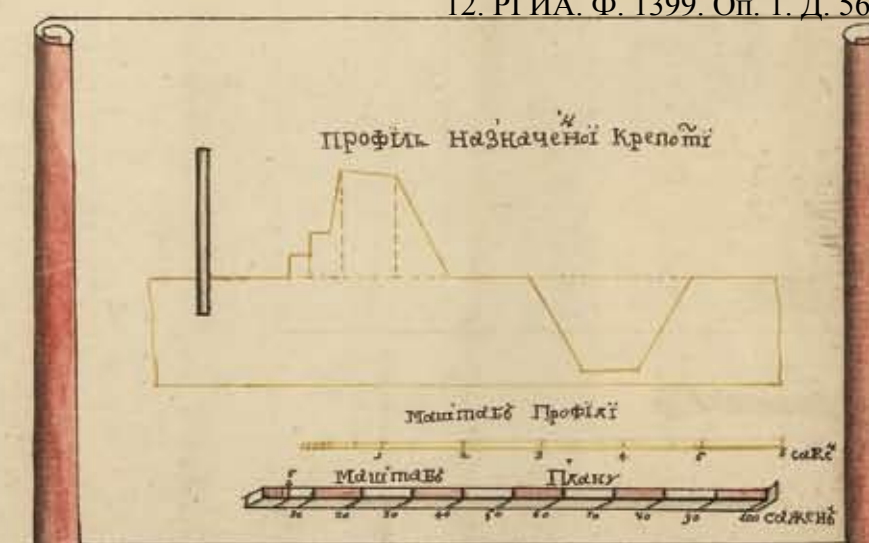
Новая лантис Карта башкирской орды
или Уфимской провинции с приделом
неймо, пограничных частей и всей
Западной стороны переселенной
атпошовой Уфимской орды
и всей. М. 1737. 2098.

ПЛАНЪ СѢСКОЇ КРЕПОСТИ



- А. Крепості Калачаїрської, Дніс і Ізміцерської
В. Кадарія, Сахаджкія
С. Матвзєвѣ
Д. Перохові Погрѣхъ
Е. Зесейові Погрѣхъ
Г. Караульня
Г. Башні Івнѣхъ Врета
Н. Башарей Деревяніме Поутлатѣ
І. Вхрепоти Церквы Похволя
К. Строеіне, Драгуиъское
Л. Строеіне, Обыквотелі
М. Вхрѣхъ Строеіне, Залѣте, Ірѣткі
Н. Крепості Мелѣхъ, Батарейкі, Залѣте, Ірѣткі
Р. Вхрепѣ Назначена, Регулярная, Залѣте, Крепості.
В. Вхрепѣ, Дѣхъ Строеіне, дохѣвѣ Назначено
Г. Конѣшны Назначена, Гдѣ Бѣла

12. РГИА. Ф. 1399. Оп. 1. Д. 566



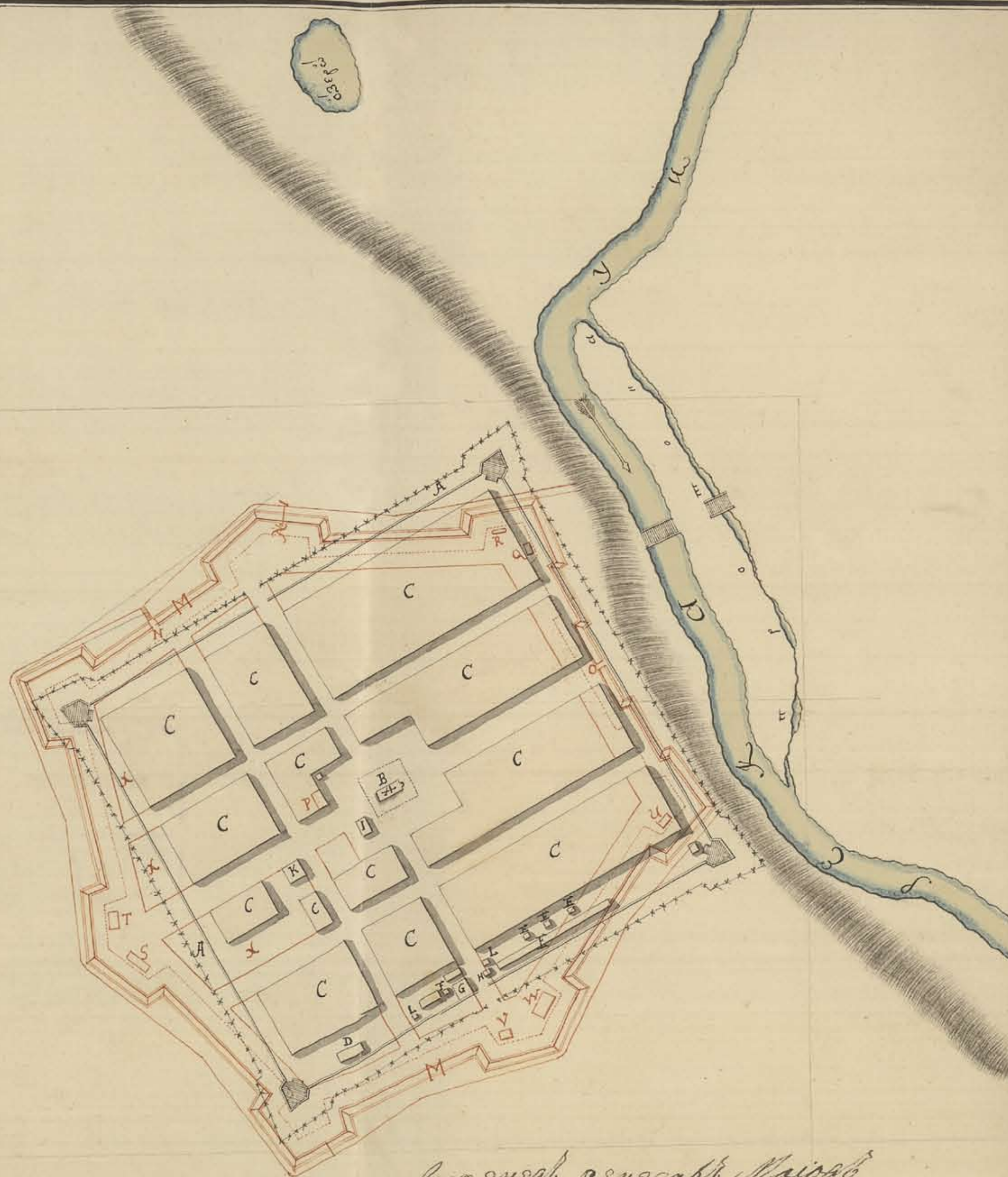
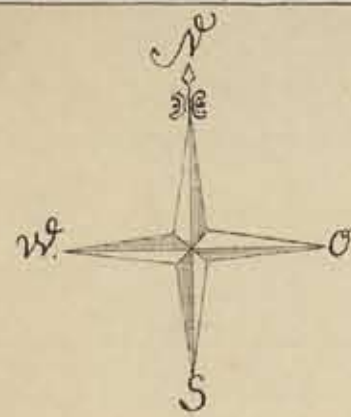
Землеуладъ Михаилъ Козловъ, Платонъ Козловъ, Козловъ, 1742 Го^{ду} нбдъ. Янв.



КАРТА ГЕНЕРАЛЬНАЯ
ОРЕНБУРГСКОЙ
ГУБЕРНІИ

СМЕРЬЮ ЕЕ ВЕЛИЧЕСТВА
ПРОСВЕЩЕННѢЙШЕЙ
ИМПЕРАТРИЦЫ
КАТЕРИНЫ ВТОРОЙ
ГОДА 1755

СТЕЛЬ



ΠΛΑΝΟ ΣΤΕΤΗΝΟΚ -
ΠΡΕΠΟΙΣΤΗ

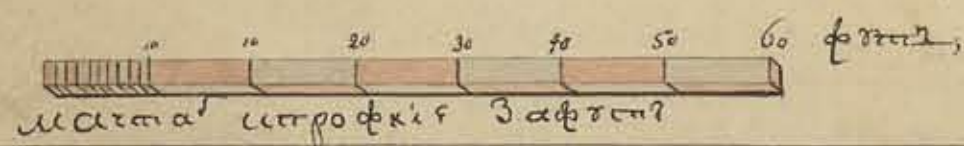
- Α. κτίσμα οχυρῶς κατασκευασθέν
- Β. κτίσμα
- Γ. κατασκευασθέν πορταῖς
- Δ. στρατιωτικὴ μααζενική
- Ε. κοινὴ καζενική λουστρά
- Ζ. κτίσμα πορταῖς
- Η. κατασκευασθέν κτίσμα
- Θ. κτίσμα
- Κ. κτίσμα
- Λ. ποροχοὸν πορταῖς
ἐκὸς προεξτετακρωμένο
- Μ. κτίσμα ἐκὸς ἐκτετακρωμένο
- Ν. κτίσμα πορταῖς
- Ο. κτίσμα
- Π. κτίσμα
- Ρ. κτίσμα
- Σ. στρατιωτικὴ μααζενική
- Τ. κτίσμα
- Υ. κτίσμα
- Φ. κτίσμα
- Χ. κτίσμα

1773 1021

Προφίλ τῆς τῆς φάσης

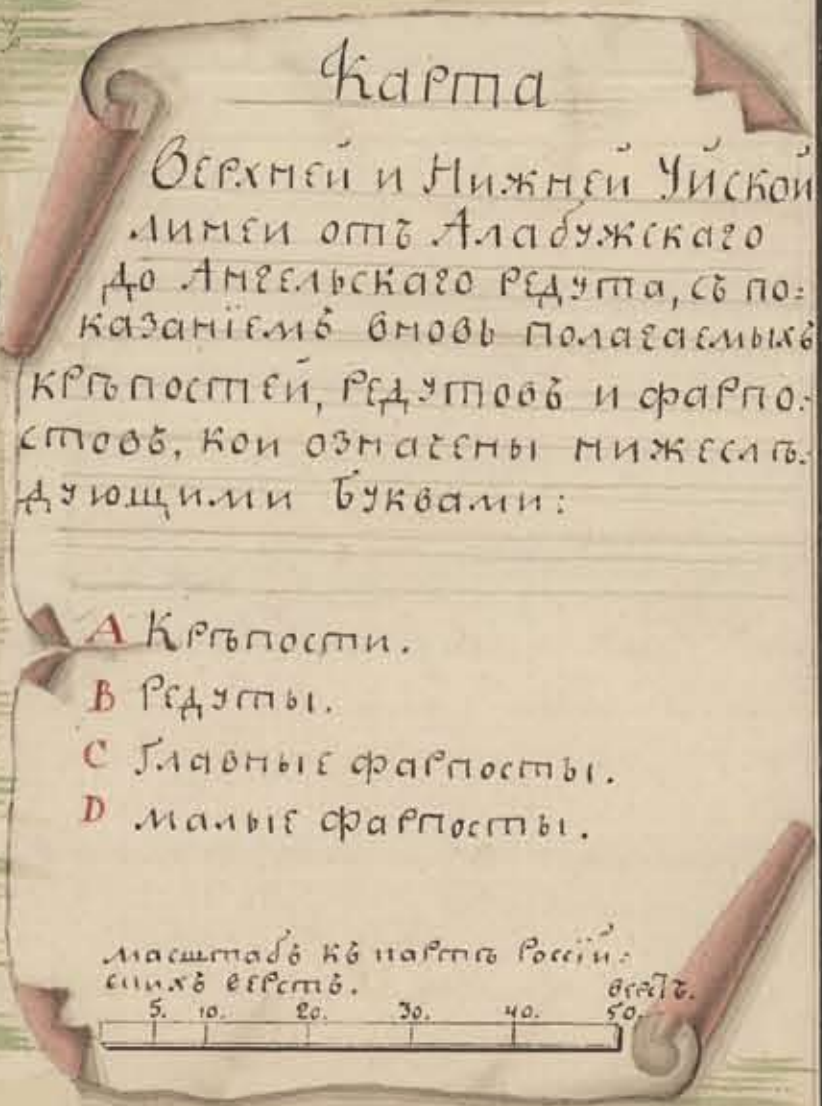


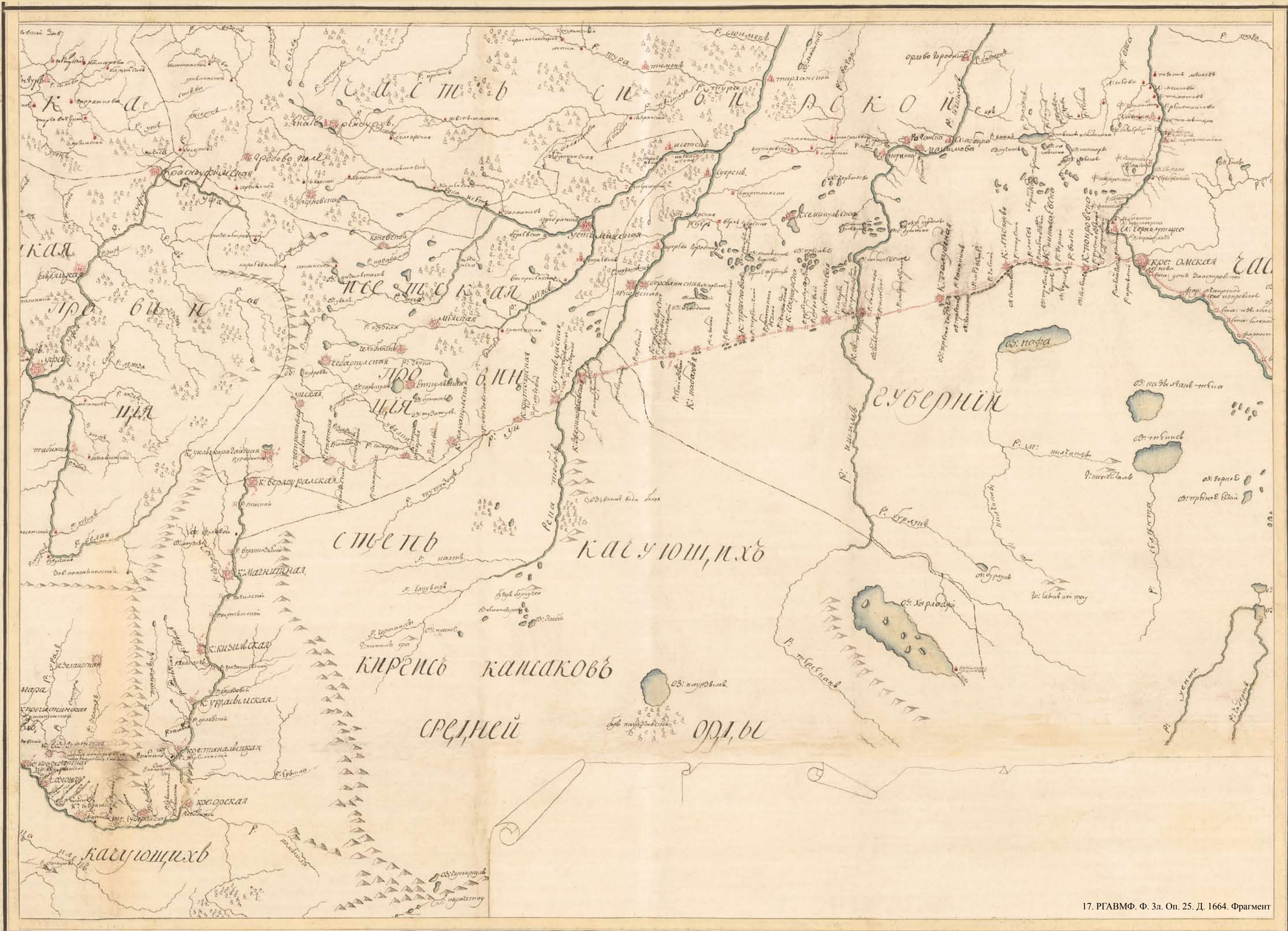
Ἰωάννης γενναῖος Μαϊορὸς
Γεωργίου Ματθαίου Δερβεντῆ



15. РГАВМФ. Ф. 3л. Оп. 25. Д. 3331. Л. 52

Πομπροβαντὶς Ἰωάννης Πομπροβαντῆς ἀπὸ κτίσματος

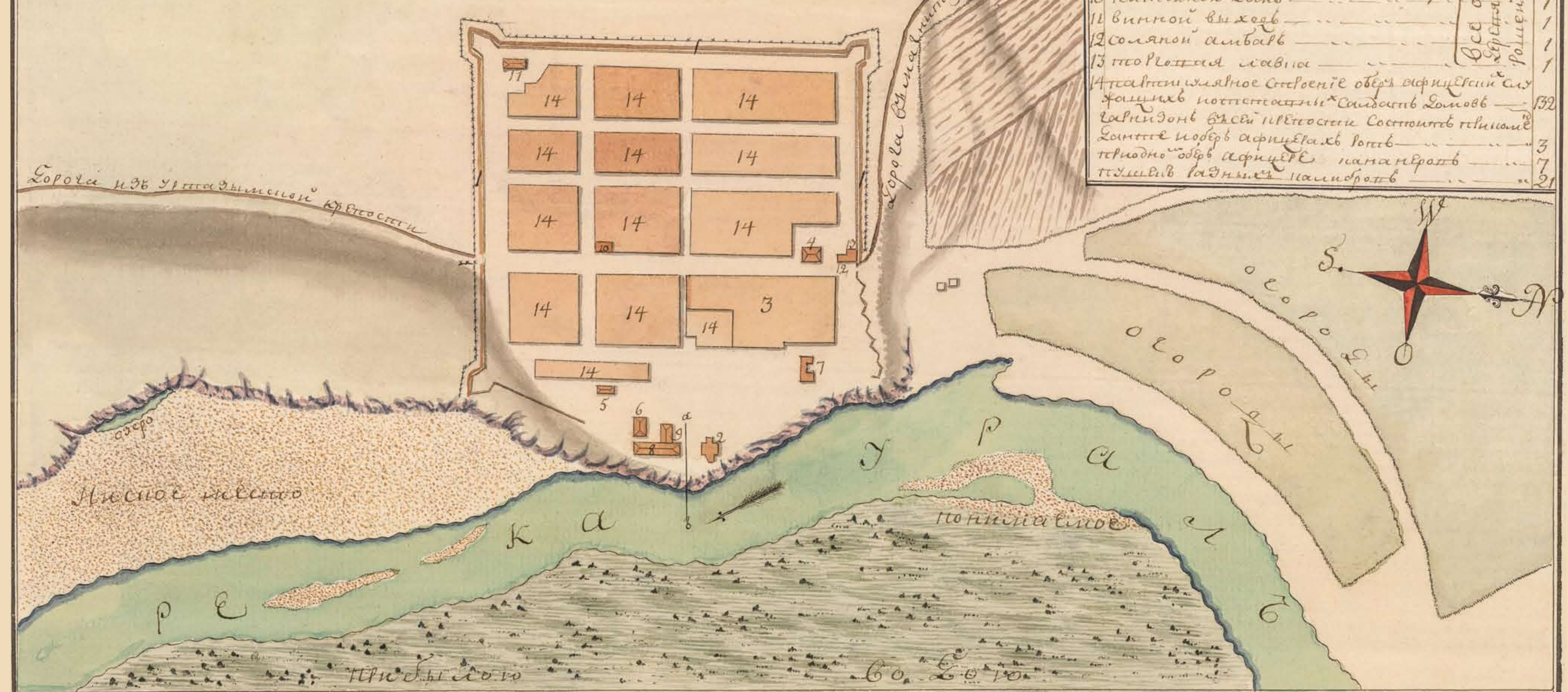




Планъ и профиль состоящей наверху Нав-
стой линии идиальной крепости Стопаданіи
Видно состояніи находится, снято 1784 году
сентября 4 дня

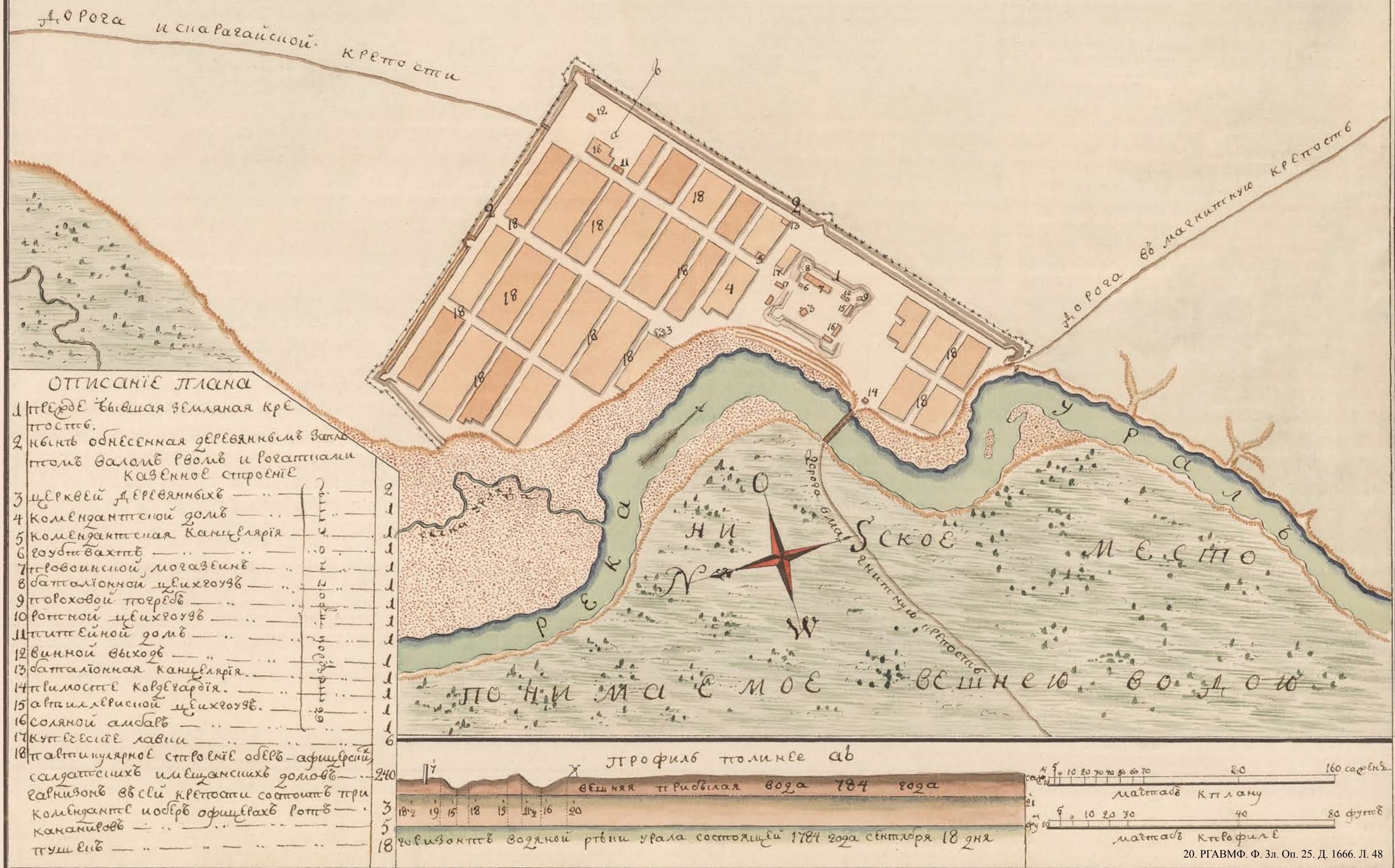
Описание плана

- | | | |
|----|--|---|
| 1 | Крепость обнесена Деревянныиъ заборомъ | |
| 2 | и Рождественки каменное строеніе | |
| 3 | и въ планъ Деревяннаго строения бѣло | |
| 4 | и въ планъ Деревяннаго строения бѣло | 1 |
| 5 | и въ планъ Деревяннаго строения бѣло | 1 |
| 6 | и въ планъ Деревяннаго строения бѣло | 1 |
| 7 | и въ планъ Деревяннаго строения бѣло | 1 |
| 8 | и въ планъ Деревяннаго строения бѣло | 1 |
| 9 | и въ планъ Деревяннаго строения бѣло | 1 |
| 10 | и въ планъ Деревяннаго строения бѣло | 1 |
| 11 | и въ планъ Деревяннаго строения бѣло | 1 |
| 12 | и въ планъ Деревяннаго строения бѣло | 1 |
| 13 | и въ планъ Деревяннаго строения бѣло | 1 |
| 14 | и въ планъ Деревяннаго строения бѣло | 1 |
| 15 | и въ планъ Деревяннаго строения бѣло | 1 |
| 16 | и въ планъ Деревяннаго строения бѣло | 1 |
| 17 | и въ планъ Деревяннаго строения бѣло | 1 |
| 18 | и въ планъ Деревяннаго строения бѣло | 1 |
| 19 | и въ планъ Деревяннаго строения бѣло | 1 |
| 20 | и въ планъ Деревяннаго строения бѣло | 1 |
| 21 | и въ планъ Деревяннаго строения бѣло | 1 |



10 5 10 20 30 70 Профилъ
Маттея и планъ застроенъ
профилъ застроенъ

ПЛАНЪ СОСТОЯЩЕЙ НА ВЪРХНЕЙ УРАЛЬСКОЙ
ЛИНІИ ВЕРХОУРАЛЬСКОЙ КРЕПОСТИ СТОКАВА-
НІЕМЪ ВЪ КАНОМЪ СОСТОЯНІИ НАХОДИТСЯ,
СНЯТЪ 1784 ГОДА СЕНТЯБРЯ 18. ДНЯ.

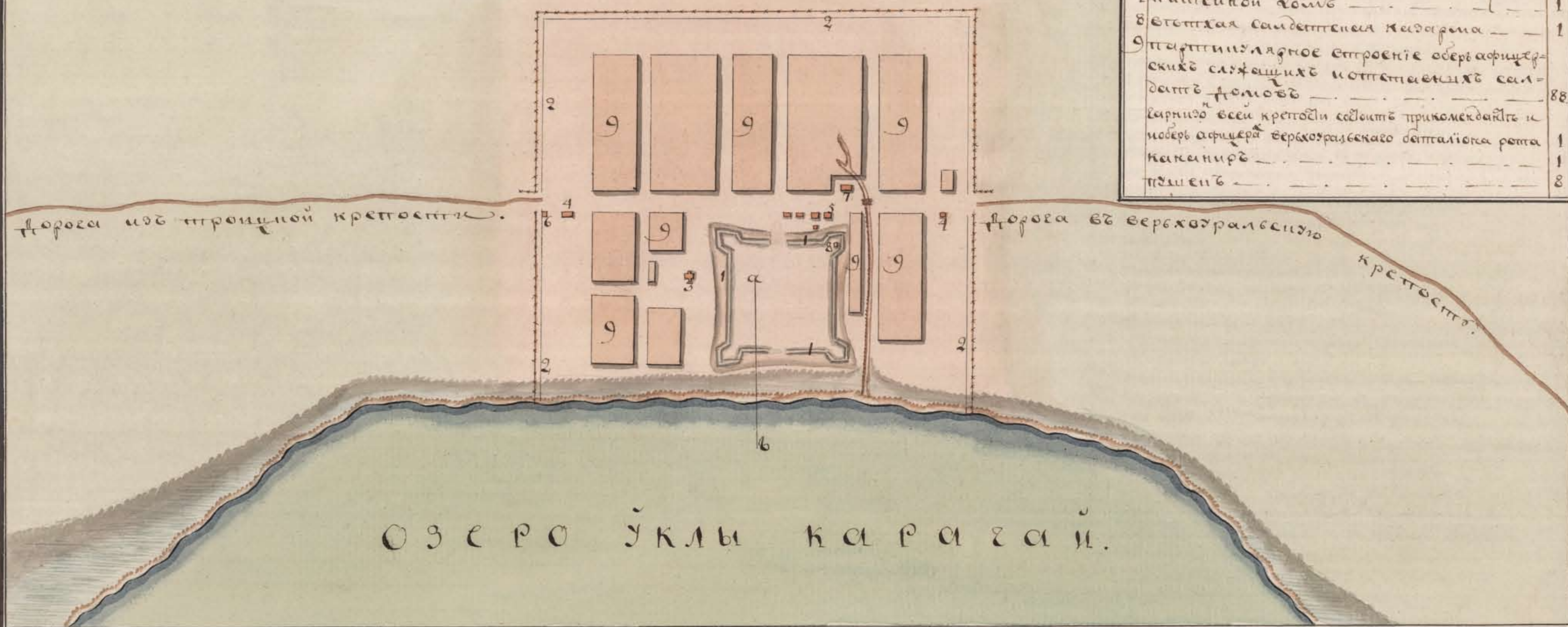




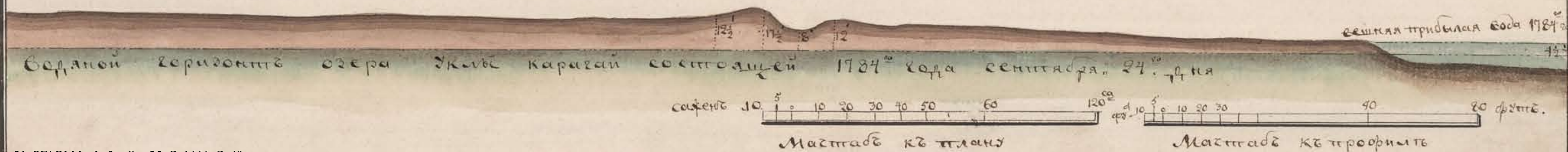
Планъ и профиль состоящей на
Верхней Уральской линіи Ыкы карагай-
ской крепости съ топографіею въ ка-
комъ она состояніи находится.
Снятъ 1784^{го} года сентября, 24^{го} дня.

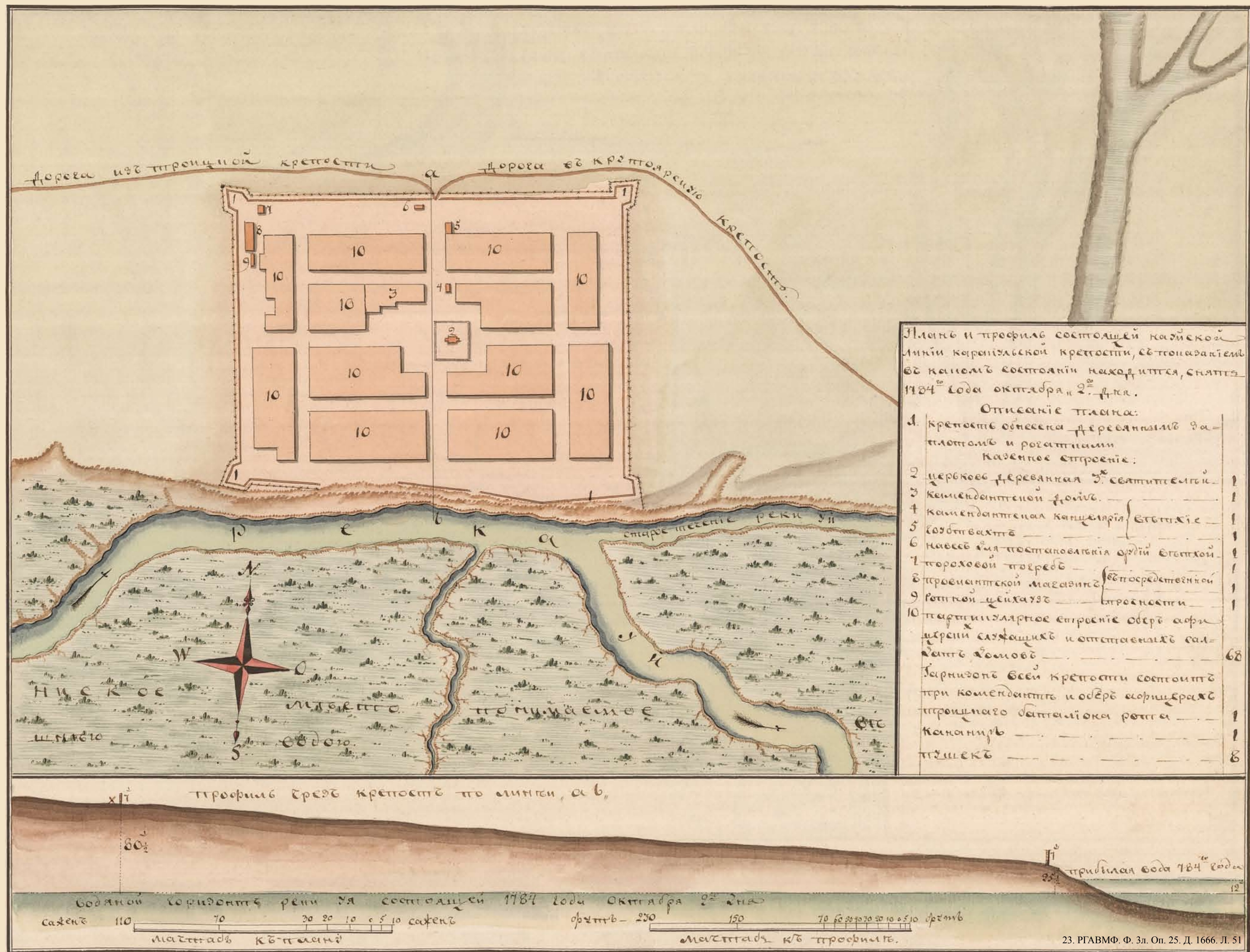
Описание плана

1. прежнее бывшая земляная крепость.
2. нынѣ обнесенная хербами провѣтками.
каменное строеніе.
3. церковь деревянная водосвѣщеніе восточнѣ
4. казардыи — — — — — 2
5. конюшенъ — — — — — 1
6. артиллерійской — — — — — 1
7. питейной — — — — — 1
8. восточная каменная казарма — — — — — 1
9. партикулярное строеніе оберъ офицер-
скихъ служившихъ и отставшихъ сол-
датъ домовъ — — — — — 88
- Въ нѣмъ всей крепости сѣдѣтъ прикомандованъ и
подъ офицера Верхотурскаго батальона роты
камениръ — — — — — 1
- пашенъ — — — — — 8

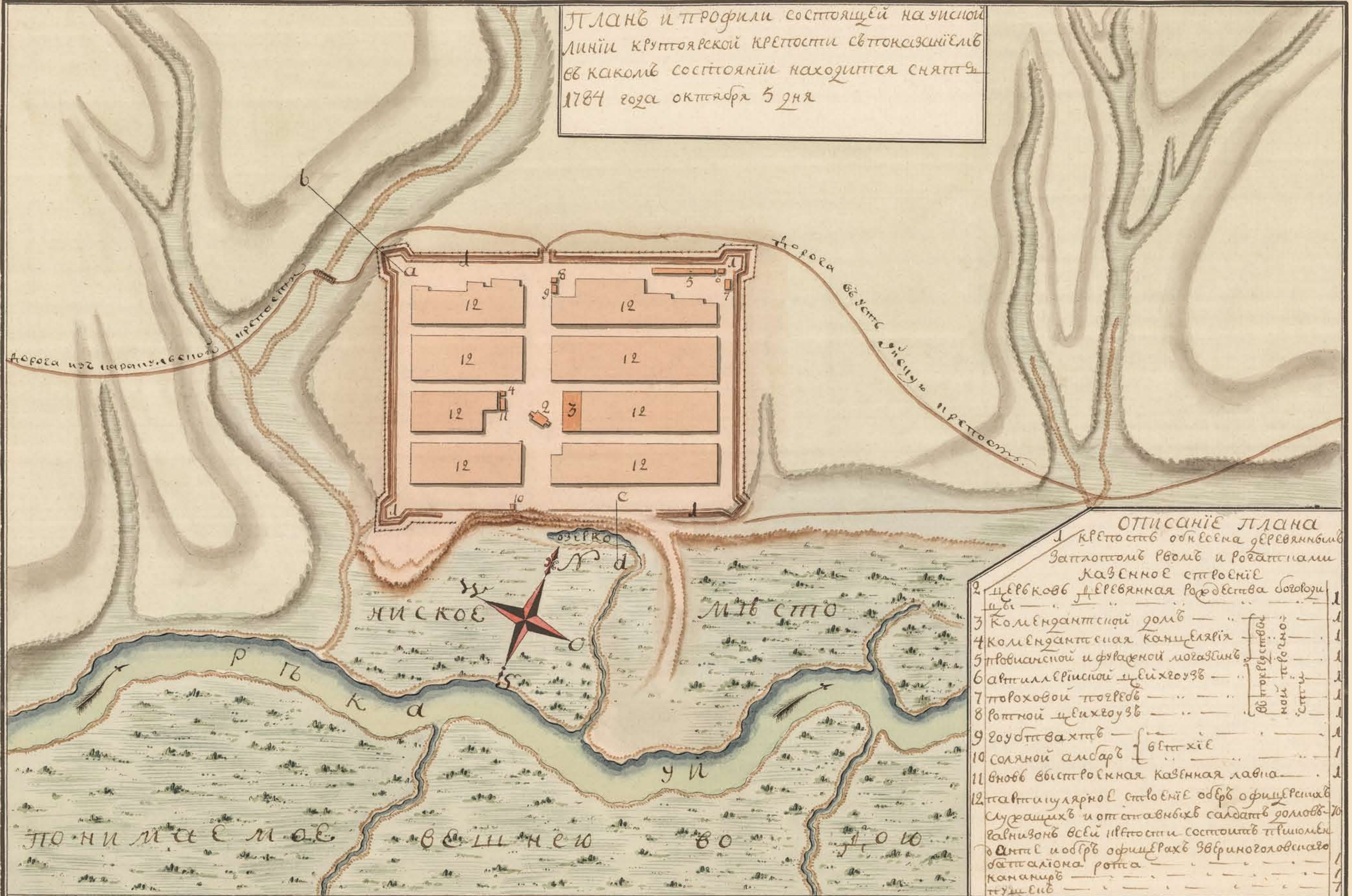


Профиль по линіи, а в,





ПЛАНЪ и ПРОФИЛИ состоящей на уисной
линии КРУПТОЯРСКОЙ КРЕПОСТИ сътоказаніемъ
въ какомъ состояніи находится снѣтъ
1784 года октября 5 дня



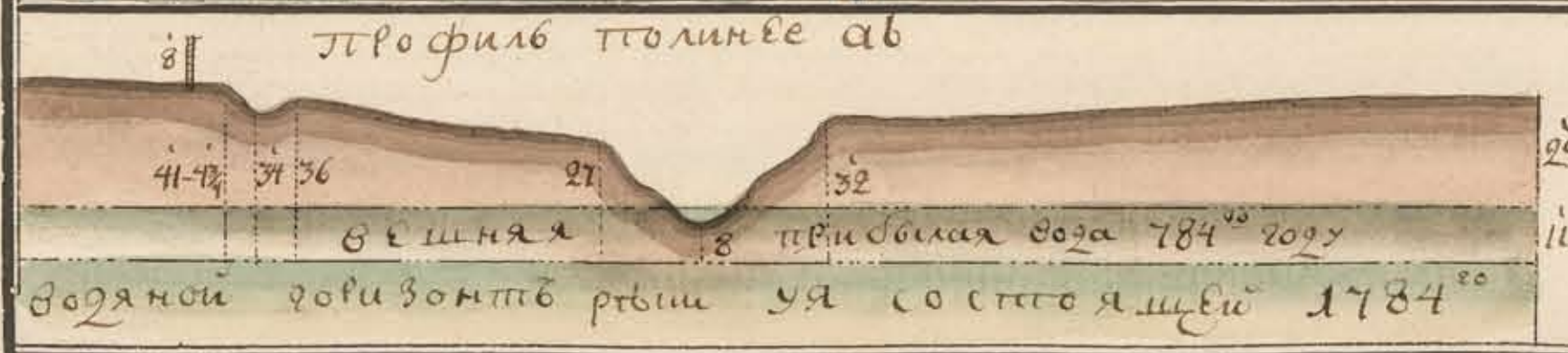
ОПИСАНІЕ ПЛАНА


- 1 КРЕПОСТЬ обнесена ДЕРЕВЯННЫМЪ Заплатомъ РВОМЪ и Рогащнами Казенное строеніе
- 2 ЦЕРКОВЬ ДЕРЕВЯННАЯ Рождества Богови
- 3 КОМАНДАНТСКАЯ ДОМЪ
- 4 КОМАНДАНТСКАЯ КАНИЦЕЛІЯ
- 5 ПРОВАНСКОЙ и ФУРАЖНОЙ МОГАЗИНЪ
- 6 АРТИЛЛЕРІЙСКОЙ ШЕЙХЕУЗЪ
- 7 ПОРОХОВОЙ ПОЗРЕОБЪ
- 8 РОПНОЙ ШЕЙХЕУЗЪ
- 9 ЗООУСТВАХТЪ
- 10 СОЛЯНОЙ АМБАРЪ
- 11 ВНОВЪ ОБСТРОЕННАЯ КАЗЕННАЯ ЛАВНА
- 12 ПАРТИКУЛЯРНОЕ СТОВЕНІЕ ОБЪРЪ ОФИЦЕРСКИХЪ СЛУЖАЩИХЪ и ПОСТАВЛЕННЫХЪ СЛДАТЪ ДОМОВЪ

ВЪЗМОНЪ ВСЕЙ КРЕПОСТИ СОСТОИТЪ ПРИХОДЪ ДАНТЪ и ОБЪРЪ ОФИЦЕРСКИХЪ ЗВЕРИНОГОЛОВЕНАГО ОУПАЛОНА РОПКА

КАНАЛЪ

ТУШЕНЪ





ПЛАН
Уфимского Наместническаго Уезднаго
Города Человѣческа, Святыя Успенскаго
въ Сентябѣ Мѣсяцѣ 1789го Года.



Городъ Человѣческій въ Уфимскомъ Наместничествѣ

25. РГИА. Ф. 1293. Оп. 168. Д. 14
1С

Изъ аснѣ
Всѣмъ вродѣ каменнаго
Стрѣна.

1. Соборная церковь рождеств
христово съ предѣлами и
съ обѣзною вродѣмъ на
самѣ.
2. Купеческіе лавкі.
3. Общественныя дома.
4. Церковь Живоначальной Троицы.
5. Мѣстныя расправы купцовъ.
6. Мѣстныя расправы купцовъ.
7. Мѣстныя расправы купцовъ.
8. Мѣстныя расправы купцовъ.
9. Мѣстныя расправы купцовъ.
10. Мѣстныя расправы купцовъ.
11. Мѣстныя расправы купцовъ.
12. Мѣстныя расправы купцовъ.
13. Мѣстныя расправы купцовъ.
14. Мѣстныя расправы купцовъ.

ПЛАН.

15. Покровская.
16. Покровская.
17. Покровская.
18. Покровская.
19. Покровская.
20. Покровская.
21. Покровская.
22. Покровская.
23. Покровская.
24. Покровская.
25. Покровская.
26. Покровская.
27. Покровская.
28. Покровская.
29. Покровская.
30. Покровская.
31. Покровская.
32. Покровская.
33. Покровская.
34. Покровская.
35. Покровская.
36. Покровская.

Изъ аснѣ
Всѣмъ вродѣ каменнаго
Стрѣна.

1. Соборная церковь рождеств
христово съ предѣлами и
съ обѣзною вродѣмъ на
самѣ.
2. Купеческіе лавкі.
3. Общественныя дома.
4. Церковь Живоначальной Троицы.
5. Мѣстныя расправы купцовъ.
6. Мѣстныя расправы купцовъ.
7. Мѣстныя расправы купцовъ.
8. Мѣстныя расправы купцовъ.
9. Мѣстныя расправы купцовъ.
10. Мѣстныя расправы купцовъ.
11. Мѣстныя расправы купцовъ.
12. Мѣстныя расправы купцовъ.
13. Мѣстныя расправы купцовъ.
14. Мѣстныя расправы купцовъ.